



**GOBIERNO
DE JALISCO**
PODER EJECUTIVO

SECRETARÍA DE DESARROLLO
HUMANO



12

Programa para el Desarrollo de Núcleos Comunitarios

Cuadernos Estatales de Política Social

Presentación

Por mucho tiempo y en todas las latitudes, la política social fue entendida como aquella destinada a la atención de las personas que, por causas temporales o permanentes, no podía cubrir por sí misma las necesidades básicas propias y las de sus familias. En otras palabras, que por no poder desempeñar un trabajo, ya fuera por su edad o por alguna discapacidad, o no contar con una fuente de ingresos suficiente, requiriera el respaldo del Estado.

En este contexto, el término política social fue paulatinamente identificándose con aquellas acciones del aparato gubernamental en favor de la población en condiciones de vulnerabilidad y del combate a la pobreza, manteniendo una lógica asistencial que sólo paliaba los efectos, pero no atendía las causas que ponían a las personas en dicha situación.

Por fortuna, son cada vez más las instancias gubernamentales y sociales que han realizado estudios e investigaciones orientados a entender con mayor precisión los factores que colocan a las personas en una condición marginal, dando lugar a políticas y programas más efectivos, al orientarse a incidir en las causas y no sólo en los efectos.

La presente colección de Cuadernos Estatales de Política Social pretende contribuir en este sentido, al recoger una serie de estudios e investigaciones realizados por la Secretaría de Desarrollo Humano del Gobierno de Jalisco, así como información sobre programas en marcha, con la intención de propiciar la discusión en torno a los fenómenos que sitúan a diferentes grupos en condiciones de pobreza y vulnerabilidad.

Este esfuerzo se constituye en una herramienta de suma importancia para dar mayor pertinencia a nuestras acciones y lograr la plena integración socioeconómica de todo individuo y comunidad jalisciense, con especial énfasis en aquellas más rezagadas, al tiempo que brinda elementos que propician la participación corresponsable de otros actores sociales en el diseño e implantación de políticas y programas sociales.

En el Gobierno de Jalisco actuamos convencidos de que la atención a las personas en condiciones de pobreza o vulnerabilidad no es una cuestión de caridad o benevolencia, sino que constituye una responsabilidad del más alto nivel, al emanar de nuestro papel como garantes de los derechos de los jaliscienses entre los cuales, sin duda, los derechos sociales ocupan un lugar fundamental.

La política social es el instrumento fundamental con el que contamos para generar una mejor integración para todos los grupos sociales, para conjuntar los esfuerzos de todos los actores y, con ello, avanzar en la creación de un modelo de sociedad más incluyente, justa, humana y solidaria. Te invitamos a involucrarte activamente en este proceso.

Francisco Ramírez Acuña

C. Gobernador Constitucional del Estado de Jalisco

Presentación

La política social tiene que ver con acciones tanto de tipo individual como comunitario. Por un lado, se preocupa por desarrollar las capacidades y las oportunidades de las personas, para que sean ellas quienes se apropien de su destino y proyecto de vida. Por el otro, la política social se relaciona con el mejoramiento de la comunidad y de los aspectos que permitan gozar de una mayor calidad de vida. En este sentido, una buena política social debe concretarse en proyectos y programas integrales, con objetivos y metas bien definidos, donde sea posible evaluar su impacto, y con la apertura suficiente para que diversos actores, tanto gubernamentales como ciudadanos, tengan injerencia en su diseño, implementación, evaluación y seguimiento.

Así, definir la política social a nivel estatal representa un reto mayúsculo, no sólo por la cantidad de recursos que se tienen que poner en juego para lograr incidir en las vidas de las personas y en sus comunidades, sino por la importancia que representa decidir cómo y dónde invertir dichos recursos. Por ello resulta imprescindible llevar a cabo tareas rigurosas de diagnóstico, medición, investigación y análisis de los distintos fenómenos de tipo social que influyen en la manera como viven las personas y en los factores que determinan sus condiciones socioeconómicas.

A través de esta nueva serie de Cuadernos Estatales de Política Social, la Secretaría de Desarrollo Humano del Gobierno del Estado de Jalisco se propone contribuir al estudio del desarrollo social y humano en la entidad, a la vez que busca generar un espacio de diálogo y debate con la sociedad acerca de los diversos aspectos que deben integrar la política social estatal.

Con la introducción de esta nueva serie, esperamos optimizar la discusión de las ideas y proponer mejores prácticas en materia de política pública, que resulten en un aumento en las condiciones de vida de todos los jaliscienses.

Lic. Federico Torres López
Secretario de Desarrollo Humano

Contenido

I. Introducción.....	9
II. Programa de Desarrollo de Núcleos Comunitarios.....	11
A. Justificación.	11
B. Objetivo General.	11
C. Objetivos Específicos.	11
D. Criterios de selección.	12
E. Metodología.	12
III. Mecanismos de intervención 2003 - 2006	15
IV. Evaluación del Impacto Social del Programa de Desarrollo de Núcleos Comunitarios 2003 – 2006.	31
Principales observaciones y resultados obtenidos.	32
A. Percepción económica y social.	32
B. Percepción que tienen los beneficiarios del Gobierno en general.	35
C. Conocimiento e identificación del programa en las localidades Núcleo	37
D. Cambios en la calidad de vida	38
E. Nivel de participación social activa de los beneficiarios.	40
V. Conclusiones	43
VI. Mapas de localidades Núcleo y sus radios de influencia.	45

I. Introducción

El Gobierno del Estado de Jalisco concibe su política social como la estrategia central que propone a los jaliscienses para que, al conjuntar esfuerzos y con un renovado sentido de solidaridad y corresponsabilidad, podamos avanzar en la creación del modelo de sociedad al que aspiramos. El pleno desarrollo socioeconómico implica el desarrollo humano de todo jalisciense, entendido no sólo en términos de generación de capacidades básicas, sino en la generación de un contexto cada vez mejor para el desenvolvimiento pleno de los individuos y sus comunidades.

Asimismo, el Gobierno del Estado reconoce que el abatir la pobreza extrema rural en Jalisco es la más alta prioridad. No se puede aspirar a un mayor desarrollo socioeconómico en tanto existan personas en condiciones de alta marginación. Aseveramos que para el ejercicio de los derechos y el desarrollo pleno de las potencialidades de todos los jaliscienses, se requiere de un esfuerzo conjunto entre la sociedad y el gobierno. En este orden de ideas, se crea el **Programa para el Desarrollo de Núcleos Comunitario (PDNC)**, que pretende el trabajo de coordinación interinstitucional, intersectorial e intergubernamental.

II. Programa para el Desarrollo de Núcleos Comunitarios

A. Justificación

En Jalisco viven aproximadamente un millón de personas en localidades rurales (menores a 2,500 habitantes), donde las condiciones de marginación y pobreza son, en términos proporcionales, más severas que en las zonas urbanas. Esta situación es particularmente apremiante en comunidades de menos de 1,000 habitantes, ya que es aquí donde se concentran los mayores índices de pobreza del ámbito rural y donde la dispersión característica de este tipo de localidades, dificulta las acciones de combate a la pobreza y promoción del desarrollo. En diversos sentidos, los habitantes de estos centros de población son quienes padecen mayores rezagos en el estado, ya que cuentan con recursos limitados que les impiden superar su actual condición socioeconómica. Por ello, el Gobierno del Estado considera de especial importancia atender a estas comunidades, de acuerdo con su compromiso de impulsar el desarrollo humano de todos los jaliscienses.

El PDNC integra algunas de las tareas para atender la marginación y la pobreza en el ámbito rural. De igual forma, se constituye como uno de los ejes de los esfuerzos estatales para impulsar el desarrollo territorial y comunitario, con la apertura y flexibilidad de extender sus acciones en el futuro próximo.

B. Objetivo General

Impulsar el desarrollo comunitario en localidades rurales de alta y muy alta marginación en el estado de Jalisco.

C. Objetivos Específicos

1. Involucrar a la población de las localidades rurales de alta y muy alta marginación en procesos de **planeación participativa** que promuevan de manera corresponsable el desarrollo integral de sus comunidades.
2. Fortalecer las **capacidades básicas** de la población marginada que habita en localidades rurales, especialmente en materia de nutrición, salud y educación.
3. Impulsar el bienestar familiar y la **calidad de vida** de la población a través de acciones de mejoramiento de viviendas.

4. Promover la construcción y mejoramiento de la **infraestructura** de las localidades para incrementar las posibilidades de convertirlas en núcleos de población que detonen el desarrollo comunitario.
5. Ampliar la cobertura de servicios y **equipamiento básicos** de las localidades rurales que participan en el programa.
6. Impulsar el **desarrollo socioeconómico** de las comunidades a partir de la ampliación de servicios en los Núcleos Comunitarios (NC) y la generación de alternativas de ingreso en las poblaciones.

D. Criterios de selección

Los criterios técnicos mínimos planteados para detonar NC en las localidades son los siguientes:

- Presentar grados de marginación alto o muy alto.
- Tener una población entre 100 y 1,000 habitantes.
- Estar cerca de un camino transitable en cualquier época del año. Este criterio es fundamental, ya que se plantea que el núcleo comunitario debe ser de fácil acceso para las localidades aledañas a éste.
- En un radio de cuatro a siete kilómetros de influencia contar con el mayor número de localidades marginadas posible. Se considera que esta distancia puede ser recorrida en menos de hora y media a pie, dependiendo de las condiciones geográficas. En este sentido, cabe mencionar que para elegir a la localidad Núcleo se revisan las características orográficas de la zona, las cuales determinan la accesibilidad del resto de las localidades al NC. Así, a partir de este supuesto, se procura que el NC sea un centro que atraiga y empuje el desarrollo de las localidades de los alrededores, detonando acciones de tipo social y, con el tiempo, de tipo productivo.
- De ser factible, que no esté cercana a la cabecera municipal. Este criterio es importante, ya que, en principio, una cabecera municipal contaría con varios de los satisfactores que se consideran indispensables para detonar el desarrollo comunitario. Por ello, se ha considerado elegir los NC que no se encuentren dentro del radio de influencia de la cabecera.

E. Metodología

Impulsar el desarrollo comunitario en localidades rurales marginadas implica llevar a cabo diversas estrategias de acción. Para cumplir con este propósito, el PDNC contempla seis procesos, coincidentes con los seis objetivos específicos. Cabe mencionar que estos procesos no necesariamente se desarrollan de manera secuencial, sino que varios de ellos pueden llevarse a cabo de manera simultánea, dependiendo de las necesidades particulares de cada localidad.

En primer lugar, se contempla un proceso de **participación social**, a partir del cual se busca organizar a la población y reconstruir el tejido social en las localidades que serán objeto de atención. Para ello se

parte de la identificación de problemas, necesidades y propuestas de soluciones potenciales, bajo una lógica de planeación participativa. Con ello se espera generar un proceso educativo tendiente a sistematizar y validar experiencias y conocimiento de los propios habitantes, a fin de que se integren como agentes capaces de tomar decisiones e incidir en el diseño de acciones que alivien su situación socioeconómica. Este proceso debe ser permanente.

Para subsanar las condiciones de marginalidad y pobreza más graves que padecen los habitantes de cada una de las localidades, se emprenden prácticas que fortalezcan las **capacidades básicas**, sobre todo las que tienen que ver con educación, salud y nutrición.

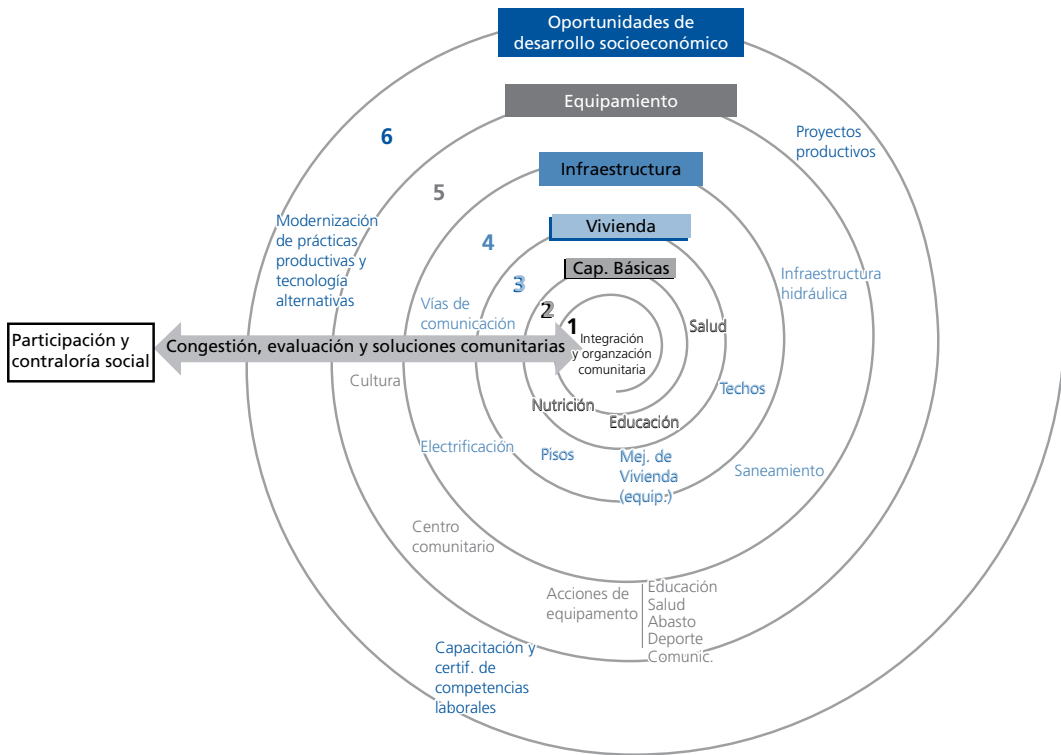
Como tercer punto se promueve la **calidad de vida** y el mejoramiento de las condiciones sanitarias de las familias, a través de obras que beneficien a las viviendas de las localidades.

Otras de las acciones que se llevan a cabo son las que tienen que ver con **la infraestructura social básica y equipamiento**, respectivamente, éstas son necesarias para convertir a una localidad en un polo de desarrollo. Tales tareas tienen que ver con la electrificación, la infraestructura hidráulica y el saneamiento; por su parte, el equipamiento incluye labores como la dotación de casas de salud comunitarias, tiendas integrales de abasto, canchas y espacios de usos múltiples, módulos de educación integral, entre otros, lo que siembra la semilla del desarrollo en las personas, al ver su localidad transformada.

Finalmente están las acciones en apoyo a la infraestructura productiva, que buscan impulsar el **desarrollo socioeconómico** de la comunidad, a través de la formación de proyectos productivos y el apoyo a la micro, pequeña y mediana empresa, lo que permite generar autoempleo en dichas localidades y la posibilidad de que las familias de poblaciones rurales puedan construir un patrimonio propio.

El programa establece un menú de posibles obras y acciones que pudieran llevarse a cabo, para atender las diferentes necesidades. En la Figura 1 se presenta el esquema del mecanismo de intervención con el objetivo de contribuir al desarrollo de la comunidad a través de una estrategia integral.

Figura 1. Esquema de acciones



III. Mecanismos de intervención 2003 - 2006

El primer paso para comenzar con la operación del PDNC, fue determinar el número de localidades rurales que presentaban índices de marginación altos o muy altos en el estado.

Una vez seleccionado este universo de acción y con base en los criterios técnicos dispuestos en los lineamientos, se determinó que para el 2007, el PDNC establecería 90 Núcleo en igual número de municipios.

El PDNC inició en el 2003 con acciones en 14 localidades, beneficiando aproximadamente a 22,600 personas; en este año se consideró que las localidades con población mayor a 500 habitantes resultarían, en principio, atractivas para la aplicación de los recursos; el criterio aplicado garantizaba una base de población mínima, que permitiría observar los cambios de localidades a núcleos de desarrollo, lo que generaría conocimientos claros sobre la gestión del programa y facilitaría su aplicación en las localidades restantes. Además del criterio anterior, también se consideraron factores sociales, organizativos y otros aspectos propios de cada municipio y/o localidad que se conocieron a través de las evaluaciones en campo.

De las 14 localidades atendidas, diez de ellas fueron apoyadas parcialmente con fondos federales del Programa Incentivos Estatales de la Secretaría de Desarrollo Social. Este programa respalda proyectos iniciados por las entidades federativas que impulsen el desarrollo social de la población para la superación de la pobreza en localidades de alta y muy alta marginación y que además establezcan mecanismos claros que aseguren su buen desempeño.

El total de recursos invertidos durante el 2003 para estas diez localidades fue de \$35'239,242 pesos de los cuales 50% fue inversión estatal y lo restante fue obtenido a través del programa federal. Las cuatro localices restantes fueron atendidas únicamente con fondos del Gobierno del Estado.

En el segundo año del PDNC, correspondiente al 2004, se contemplaron nuevas acciones en 31 localidades -lo que representó un incremento de 35,000 personas beneficiadas aproximadamente-, además de dar continuidad a las 14 localidades establecidas como Núcleos Comunitarios durante el año anterior.

La labor comunitaria realizada durante el primer año del programa nos permitió observar el alto grado de satisfacción de las personas participantes. En esta ocasión, los criterios de selección fueron

determinados por las experiencias obtenidas en el año anterior, en gran medida por la información emanada en los talleres comunitarios¹ realizados.

De esta manera, en el 2004 el programa contó con un universo de atención de 45 localidades prioritarias, en las que se ejercieron recursos por \$75'012,721 pesos, de los cuales 73.63% se obtuvo a través de apoyos federales del Fondo de Infraestructura Social Estatal (FISE)², mediante la coordinación de las Secretarías estatales de Desarrollo Humano y Desarrollo Rural; el 26.37% restante fue aportado por los municipios (\$18'017,789.09 pesos) y los beneficiarios (\$1'767,695.80 pesos).

Para el año 2005, el PDNC se consolidó, ya que fue notable el interés cada vez mayor de los Ayuntamientos por formar parte del programa y mayor la participación de la población, permitiendo el fortalecimiento de las acciones a realizar en las distintas localidades atendidas. Ésto nos permitió reforzar aún más la participación de las autoridades municipales.

Esta vez, se contemplaron acciones en 20 nuevas localidades además de dar continuidad a las acciones realizadas durante el 2003 y 2004. La introducción al programa de estas comunidades representó un incremento de casi 14,000 personas beneficiadas. En este año se ejercieron recursos estatales a través de apoyos federales del FISE por \$50'824,445 pesos, además de una inversión municipal de \$20'855,112 pesos y de los beneficiarios de \$4'316,918 pesos, resultando un total de \$75'996,475 pesos invertidos.

El proceso de selección de las 27 nuevas localidades que se establecerían como Núcleos Comunitarios para el año 2006, así como el trabajo de participación social, realizado a través de los "Comités de Obras" -en donde la población se organiza de forma comunitaria para planificar y participar activamente en la toma de decisiones sobre las obras y acciones que se llevaran a cabo en sus localidades- y la disposición de los ayuntamientos seleccionados para aportar el porcentaje de participación correspondiente, se obtuvo para finales del año 2005, lo cual facilitó y brindó rapidez al proceso de ejecución de obras.

Además, con el objetivo de impulsar plenamente el desarrollo socioeconómico de las comunidades, generar alternativas de ingresos y fomentar la inversión en bienes de capital de la población rural, se apoyó con \$20'000,000.00 de pesos la creación de 313 microempresas por medio del "Programa Proyectos Productivos Jalisco", de las cuales, 285 se establecieron en 69 localidades núcleo o en sus localidades de influencia, incentivando proyectos como invernaderos huertos frutales, talleres de tallado de madera, repostería, papelerías, panaderías, procesamiento de lácteos, carnicerías, tiendas

1 Explicación Talleres Comunitarios

2 Recursos del Ramo 33, que la Federación transfiere a las Haciendas Públicas de las entidades federativas para destinarse exclusivamente al financiamiento de obras y acciones sociales básicas de alcance o ámbito de beneficio regional o intermunicipal y a INVERSIÓNes que benefician directamente a los sectores de su población que se encuentran en condiciones de rezago social y pobreza extrema.

de abarrotes, restaurantes, entre otros; lo que propicia la generación de autoempleo, que permite que sus habitantes logren cubrir sus necesidades de manutención y a la vez mejoren el nivel de vida en sus comunidades rurales.

Para este año la inversión total para atender a los 27 nuevos núcleos comunitarios o centros de desarrollo, así como a los establecidos en los últimos tres años, fue de \$106'401,453 pesos de los cuales \$60'000,000 de pesos se obtuvieron a través de excedentes petroleros³ y el resto se utilizó para realizar acciones de infraestructura social básica en localidades rurales.

Es decir, para el año 2006 logramos atender 92 localidades "Núcleo Comunitario", por lo que superamos la meta inicialmente propuesta, al obtener una cobertura del programa en 92 comunidades, en igual número de municipios, alcanzando una población beneficiada de 91,599 personas, que incluyen a los habitantes de los Núcleos Comunitarios y de sus localidades de influencia.

En el cuadro 1, se presenta el número de acciones realizadas por rubro, así como su inversión. En el cuadro 2, observamos el listado de localidades atendidas en el periodo 2003 – 2006, así como el número de comunidades de influencia de alta y muy alta marginación y el número de población.

Cuadro 1. Acciones realizadas por rubro 2003-2006.

AÑO	RUBRO	NÚMERO ACCIONES	INVERSIÓN FEDERAL	INVERSIÓN ESTATAL	INVERSIÓN MUNICIPAL	INVERSIÓN PARTICIPANTES	TOTAL INVERSIÓN
2003	EQUIPAMIENTO	17	\$ 2,757,496	\$ 2,757,496	\$ -	\$ -	\$ 5,514,993
	INFRAESTRUCTURA	22	\$ 13,568,453	\$ 13,568,453	\$ -	\$ -	\$ 27,136,905
	MEJORAMIENTO DE VIVIENDA	19	\$ 1,293,672	\$ 1,293,672	\$ -	\$ -	\$ 2,587,344
	SUB- TOTAL	58	\$ 17,619,621	\$ 17,619,621	\$ -	\$ -	\$ 35,239,242
2004	EQUIPAMIENTO	48		\$ 6,927,204	\$ 1,871,279	\$ 55,683	\$ 8,854,166
	INFRAESTRUCTURA	109		\$ 26,141,675	\$ 10,735,924	\$ 737,801	\$ 37,615,400
	MEJORAMIENTO DE VIVIENDA	138		\$ 22,158,357	\$ 5,410,586	\$ 974,212	\$ 28,543,155
	SUB-TOTAL	295		\$ 55,227,236	\$ 18,017,789	\$ 1,767,696	\$ 75,012,721

³ Recursos federales que resultan del aprovechamiento por concepto de rendimientos excedentes de Petróleos Mexicanos y sus organismos subsidiarios, que a través del Fideicomiso para la Infraestructura en los Estados (FIES) se aplican en proyectos o programas de infraestructura pública, social, básica y que aportan al desarrollo social, rural y urbano, entre otros, en las entidades federativas.

AÑO	RUBRO	NÚMERO ACCIONES	INVERSIÓN FEDERAL	INVERSIÓN ESTATAL	INVERSIÓN MUNICIPAL	INVERSIÓN PARTICIPANTES	TOTAL INVERSIÓN
2005	EQUIPAMIENTO	30		\$ 4,573,807	\$ 1,697,875	\$ 509,641	\$ 6,781,323
	INFRAESTRUCTURA	194		\$ 44,143,748	\$ 18,462,562	\$ 3,459,940	\$ 66,066,250
	MEJORAMIENTO DE VIVIENDA	13		\$ 2,106,890	\$ 694,674	\$ 347,338	\$ 3,148,902
	SUB- TOTAL	237		\$ 50,824,445	\$ 20,855,112	\$ 4,316,919	\$ 75,996,475
2006	EQUIPAMIENTO	39		\$ 8,367,577		\$ -	\$ 8,367,577
	INFRAESTRUCTURA	174		\$ 85,965,664	\$ 2,299,245	\$ -	\$ 88,264,909
	MEJORAMIENTO DE VIVIENDA	37		\$ 9,768,967		\$ -	\$ 9,768,967
	SUB-TOTAL	250		\$ 104,102,208	\$ 2,299,245	\$ -	\$ 106,486,848
TOTAL FEDERAL			\$ 17,619,621				
TOTAL ESTATAL			\$ 227,773,510				
TOTAL MUNICIPAL			\$ 41,172,146				
TOTAL OTROS PARTICIPANTES			\$ 6,084,615				
TOTAL			\$ 292,649,891				

Cuadro 2. Localidades atendidas 2003 - 2006

Año de Atención	Municipio	Localidad Núcleo	# Loc. Influencia de Alta y Muy Alta Marg	Oblación Total de Localidades de Influencia	Población del Núcleo	Población Total
1 2003	Atotonilco El Alto	Nuevo Valle	9	1278	775	2053
2 2003	Ayotlán	Santa Elena de La Cruz	5	227	722	949
3 2003	Cabo Corrientes	Corrales, Los	1	6	139	145
4 2003	Cuquío	Juchitlán	20	2131	616	2747
5 2003	Encarnación de Díaz	Güeras, Las	25	821	535	1356
6 2003	Gómez Farías	Corralito, El	2	110	177	287
7 2003	Lagos de Moreno	Troje, La	9	1117	744	1861
8 2003	Mazamitla	Huevera, La	11	993	266	1259
9 2003	Ojuelos de Jalisco	Guadalupe Victoria	6	667	1040	1707
10 2003	Poncitlán	San Jacinto	3	261	1396	1657
11 2003	Tapalpa	Juanacatlán	8	1076	2243	3319

Año de Atención	Municipio	Localidad Núcleo	# Loc. Influencia de Alta y Muy Alta Marg	Población Total de Localidades de Influencia	Población del Núcleo	Población Total
12 2003	Teocuitatlán de Corona	Milpilla, La	4	400	671	1071
13 2003	Tolimán	Santa Elena	15	2371	692	3063
14 2003	Valle de Juarez	Tigre, El	24	1044	105	1149
15 2004	Ameca	Santa María de La Huerta	2	94	430	524
16 2004	Arandas	Piedra Amarilla	18	668	141	809
17 2004	Atemajac de Brizuela	Tierra Blanca	4	151	231	382
18 2004	Autlán de Navarro	Agua Hedionda	4	217	228	445
19 2004	Barca, La	Ángeles, Los	2	58	170	228
20 2004	Cuautitlán de García Barragán	Ayotitlán	41	3864	543	4407
21 2004	Chimaltitán	San Juan de Los Potreros	9	560	300	860
22 2004	Chiquilistlán	Agua Hedionda	10	901	264	1165
23 2004	Huejuquilla El Alto	Soledad, La	5	163	271	434
24 2004	Jilotlán de Los Dolores	Rodeo, El	23	901	106	1007
25 2004	Mexxicacán	Ojuelos	12	790	343	1133
26 2004	Pihuamo	Colomos	6	483	243	726
27 2004	San Cristóbal de La Barranca	Lobera, La	11	812	351	1163
28 2004	San Gabriel	Apango	10	567	554	1121
29 2004	San Julián	Puerto de Amolero, El	22	1021	118	1139
30 2004	San Martín de Bolaños	Mamatla	15	498	180	678
31 2004	San Miguel El Alto	Angostura, La	17	894	173	1067
32 2004	Santa María de Los Ángeles	Ánimas, Las	8	647	134	781
33 2004	Santa María del Oro	Villa Morelos	10	1636	148	1784
34 2004	Talpa de Allende	Colonias, Las	2	185	226	411
35 2004	Tamazula de Gordiano	Taray, El	13	755	459	1214
36 2004	Teocaltiche	Salitre, El	12	830	464	1294

Año de Atención	Municipio	Localidad Núcleo	# Loc. Influencia de Alta y Muy Alta Marg	Población Total de Localidades de Influencia	Población del Núcleo	Población Total
37 2004	Tomatlán	Mapache, El	5	1735	454	2189
38 2004	Tototlán	Laja de Gómez, La	8	783	294	1077
39 2004	Tuxcacuesco	Zenzontla	5	609	264	873
40 2004	Tuxpan	Rancho Niño	13	814	108	922
41 2004	Villa Purificación	Zapotán	8	428	473	901
42 2004	Yahualica de González G.	Labor de San Ignacio, La	25	1732	161	1893
43 2004	Zapotitlán de Vadillo	Tetapán	14	1434	222	1656
44 2004	Zapotlán del Rey	Mesa de Amula	5	1268	201	1469
45 2004	Zapotlanejo	Cerrito de Buenos Aires	8	755	269	1024
46 2005	Atoyac	Techague	5	441	327	768
47 2005	Cañadas de Obregón	Yugos, Los	13	418	224	642
48 2005	Cihuatlán	Colonia Pinal Villa	7	211	207	418
49 2005	Colotlán	Saucilo de Los Pérez, El	10	703	217	920
50 2005	Guachinango	Llano Grande	8	344	245	589
51 2005	Huerta, La	Agua Zarquita	6	521	204	725
52 2005	Jalostotitlán	Planes, Los	20	996	180	1176
53 2005	Mascota	Zapotán	5	149	27	176
54 2005	Mixtlán	Ollejo, El	8	838	248	1086
55 2005	Puerto Vallarta	Santa Cruz de Quitán	2	48	166	214
56 2005	San Sebastián del Oeste	Carrizo, El	5	414	282	696
57 2005	Tepatitlán de Morelos	Mazatitlán	14	764	210	974
58 2005	Tequila	Mitlán	18	791	143	934
59 2005	Tonaya	Higueras, Las	5	1043	168	1211
60 2005	Tonila	Tenexcamilpa	4	94	237	331
61 2005	Unión de Tula	Taberna, La	5	232	136	368

Año de Atención	Municipio	Localidad Núcleo	# Loc. Influencia de Alta y Muy Alta Marg	Población Total de Localidades de Influencia	Población del Núcleo	Población Total
62 2005	Villa Guerrero	San Lorenzo de Atzqueltán	2	141	353	494
63 2005	Villa Hidalgo	San Ignacio de Abajo	6	655	157	812
64 2005	Zacoalco de Torres	Moras, Las	9	543	103	646
65 2005	Zapotiltic	Ferrería de Providencia	5	278	378	656
66 2006	Acatic	Tierras Coloradas	16	858	1174	2032
67 2006	Acatlán de Juárez	San José de Los Pozos	3	57	794	851
68 2006	Amacueca	Cofradía del Rosario	3	134	313	447
69 2006	Amatitán	Agua Fría	7	466	199	665
70 2006	Ayutla	Zapotillo, El	10	785	186	971
71 2006	Casimiro Castillo	Nuevo Centro de Población Las Ramas	1	238	286	524
72 2006	Cocula	Santa Teresa	2	215	839	1054
73 2006	Concepción de Buenos Aires	Toluquilla	3	224	212	436
74 2006	Cuatla	Tierras Blancas	2	26	154	180
75 2006	Degollado	Quirino	16	1378	251	1629
76 2006	Etzatlán	Puerta de Pericos	2	103	164	267
77 2006	Ixtlahuacán del Río	Ancón, El	28	2246	295	2541
78 2006	Juchitlán	Juntas, Las	10	301	79	380
79 2006	Magdalena	Ojo Zarco	2	50	194	244
80 2006	Mezquitic	Totuate	4	163	117	280
81 2006	Ocotlán	Pedregal, El	10	851	224	1075
82 2006	Quitupan	Soromuta	14	599	128	727
83 2006	San Diego de Alejandría	Casas Blancas	6	183	91	274
84 2006	San Juan de Los Lagos	Purísima	21	1018	113	1131
85 2006	Sayula	Reparo, El	5	338	350	688
86 2006	Tala	Villita, La	8	487	640	1127

Año de Atención	Municipio	Localidad Núcleo	# Loc. Influencia de Alta y Muy Alta Marg	Población Total de Localidades de Influencia	Población del Núcleo	Población Total
87 2006	Tenamaxtlán	Ladera, La	2	52	134	186
88 2006	Tizapán El Alto	Cañada, La	3	339	381	720
89 2006	Tlajomulco de Zúñiga	Acatitlán	6	327	40	367
90 2006	Totatiche	Santa Rita	11	383	268	651
91 2006	Unión de San Antonio	Arroneras de Lourdes	15	475	66	541
92 2006	Zapotlán El Grande	Atequizayán	0	0	376	376
			856	60675	30924	91599

Fuente: INEGI

Para el Gobierno del Estado ha sido prioridad atender al mayor número de comunidades rurales en las 12 regiones de nuestro estado, es por ello, que el PDNC se ha preocupado por establecer “Núcleos Comunitarios” en todas y cada una de ellas para que el desarrollo comunitario y local se genere y fomente en todos los puntos de Jalisco, y de esta forma cubrir todo el territorio estatal.

En los siguientes 12 Cuadros se presenta el listado de núcleos por región y por año de atención.

Cuadro 3. Listado de localidades NC de la región 1 Norte

No.	MUNICIPIO	LOCALIDAD NÚCLEO	AÑO DE ATENCIÓN
1	CHIMALTITÁN	SAN JUAN DE LOS POTREROS	2004
2	HUEJUQUILLA EL ALTO	SOLEDAD, LA	2004
3	SAN MARTÍN DE BOLAÑOS	MAMATLA	2004
4	SANTA MARÍA DE LOS ÁNGELES	ÁNIMAS, LAS	2004
5	COLOTLÁN	SAUCILO DE LOS PÉREZ, EL	2005
6	VILLA GUERRERO	SAN LORENZO DE ATZQUELTÁN	2005
7	MEZQUITIC	TOTUATE	2006
8	TOTATICHÉ	SANTA RITA	2006

Cuadro 4. Listado de localidades NC de la región 2 Altos Norte

No.	MUNICIPIO	LOCALIDAD NÚCLEO	AÑO DE ATENCIÓN
1	ENCARNACIÓN DE DÍAZ	GÜERAS, LAS	2003
2	LAGOS DE MORENO	TROJE, LA	2003
3	OJUELOS DE JALISCO	GUADALUPE VICTORIA	2003
4	TEOCALTICHE	SALITRE, EL	2004
5	VILLA HIDALGO	SAN IGNACIO DE ABAJO	2005
6	SAN DIEGO DE ALEJANDRÍA	CASAS BLANCAS	2006
7	SAN JUAN DE LOS LAGOS	PURÍSIMA	2006
8	UNIÓN DE SAN ANTONIO	ARRONERAS DE LOURDES	2006

Cuadro 5. Listado de localidades NC de la región 3 Altos Sur

No.	MUNICIPIO	LOCALIDAD NÚCLEO	AÑO DE ATENCIÓN
1	ARANDAS	PIEDRA AMARILLA	2004
2	MEXTICACÁN	OJUELOS	2004
3	SAN JULIÁN	PUERTO DE AMOLERO, EL	2004
4	SAN MIGUEL EL ALTO	ANGOSTURA, LA	2004
5	YAHUALICA DE GONZÁLEZ G.	LABOR DE SAN IGNACIO, LA	2004
6	CAÑADAS DE OBREGÓN	YUGOS, LOS	2005
7	JALOSTOTITLÁN	PLANES, LOS	2005
8	TEPATITLÁN DE MORELOS	MAZATITLÁN	2005
9	ACATIC	TIERRAS COLORADAS	2006

Cuadro 6. Listado de localidades NC de la región 4 Ciénega

No.	MUNICIPIO	LOCALIDAD NÚCLEO	AÑO DE ATENCIÓN
1	ATOTONILCO EL ALTO	NUEVO VALLE	2003
2	AYOTLÁN	SANTA ELENA DE LA CRUZ	2003
3	PONCITLÁN	SAN JACINTO	2003
4	BARCA, LA	ÁNGELES, LOS	2004
5	TOTOTLÁN	LAJA DE GÓMEZ, LA	2004

6	ZAPOTLÁN DEL REY	MESA DE AMULA	2004
7	DEGOLLADO	QUIRINO	2006
8	OCOTLÁN	PEDREGAL, EL	2006
9	TIZAPÁN EL ALTO	CAÑADA, LA	2006

Cuadro 7. Listado de localidades NC de la región 5 Sureste

No.	MUNICIPIO	LOCALIDAD NÚCLEO	AÑO DE ATENCIÓN
1	MAZAMITLA	HUEVERA, LA	2003
2	VALLE DE JUÁREZ	TIGRE, EL	2003
3	JILOTLÁN DE LOS DOLORES	RODEO, EL	2004
4	PIHUAMO	COLOMOS	2004
5	SANTA MARÍA DEL ORO	VILLA MORELOS	2004
6	TAMAZULA DE GORDIANO	TARAY, EL	2004
7	CONCEPCIÓN DE BUENOS AIRES	TOLUQUILLA	2006
8	QUITUPAN	SOROMUTA	2006

Cuadro 8. Listado de localidades NC de la región 6 Sur

No.	MUNICIPIO	LOCALIDAD NÚCLEO	AÑO DE ATENCIÓN
1	GÓMEZ FARÍAS	CORRALITO, EL	2003
2	TAPALPA	JUANACATLÁN	2003
3	TEOCUITATLÁN DE CORONA	MILPILLA, LA	2003
4	TOLIMÁN	SANTA ELENA	2003
5	ATEMAJAC DE BRIZUELA	TIERRA BLANCA	2004
6	SAN GABRIEL	APANGO	2004
7	TUXPAN	RANCHO NIÑO	2004
8	ZAPOTITLÁN DE VADILLO	TETAPÁN	2004
9	ATOYAC	TECHAGUE	2005
10	TONILA	TENEXCAMILPA	2005
11	ZACOALCO DE TORRES	MORAS, LAS	2005
12	ZAPOTILTIC	FERRERÍA DE PROVIDENCIA	2005

13	AMACUECA	COFRADÍA DEL ROSARIO	2006
14	SAYULA	REPARO, EL	2006
15	ZAPOTLÁN EL GRANDE	ATEQUIZAYÁN	2006

Cuadro 9. Listado de localidades NC de la región 7 Sierra de Amula

No.	MUNICIPIO	LOCALIDAD NÚCLEO	AÑO DE ATENCIÓN
1	CHIQUILISTLÁN	AGUA HEDIONDA	2004
2	TUXCACUESCO	ZENZONTLA	2004
3	TONAYA	HIGUERAS, LAS	2005
4	UNIÓN DE TULA	TABERNA, LA	2005
5	JUCHITLÁN	JUNTAS, LAS	2006
6	TENAMAXTLÁN	LADERA, LA	2006

Cuadro 10. Listado de localidades NC de la región 8 Costa Sur

No.	MUNICIPIO	LOCALIDAD NÚCLEO	AÑO DE ATENCIÓN
1	AUTLÁN DE NAVARRO	AGUA HEDIONDA	2004
2	CUAUTILÁN DE GARCÍA BARRAGÁN	AYOTITLÁN	2004
3	VILLA PURIFICACIÓN	ZAPOTÁN	2004
4	CIHUATLÁN	COLONIA PINAL VILLA	2005
5	HUERTA, LA	AGUA ZARQUITA	2005
6	CASIMIRO CASTILLO	NUEVO CENTRO DE POBLACIÓN LAS RAMAS	2006

Cuadro 11. Listado de localidades NC de la región 9 Costa Norte

No.	MUNICIPIO	LOCALIDAD NÚCLEO	AÑO DE ATENCIÓN
1	CABO CORRIENTES	CORRALES, LOS	2003
2	TOMATLÁN	MAPACHE, EL	2004
3	PUERTO VALLARTA	SANTA CRUZ DE QUELITÁN	2005

Cuadro 12. Listado de localidades NC de la región 10 Sierra Occidental

No.	MUNICIPIO	LOCALIDAD NÚCLEO	AÑO DE ATENCIÓN
1	TALPA DE ALLENDE	COLONIAS, LAS	2004
2	GUACHINANGO	LLANO GRANDE	2005
3	MASCOTA	ZAPOTÁN	2005
4	MIXTLÁN	OLLEJO, EL	2005
5	SAN SEBASTIÁN DEL OESTE	CARRIZO, EL	2005
6	AYUTLA	ZAPOTILLO, EL	2006
7	CUAUTLA	TIERRAS BLANCAS	2006

Cuadro 13. Listado de localidades NC de la región 11 Valles

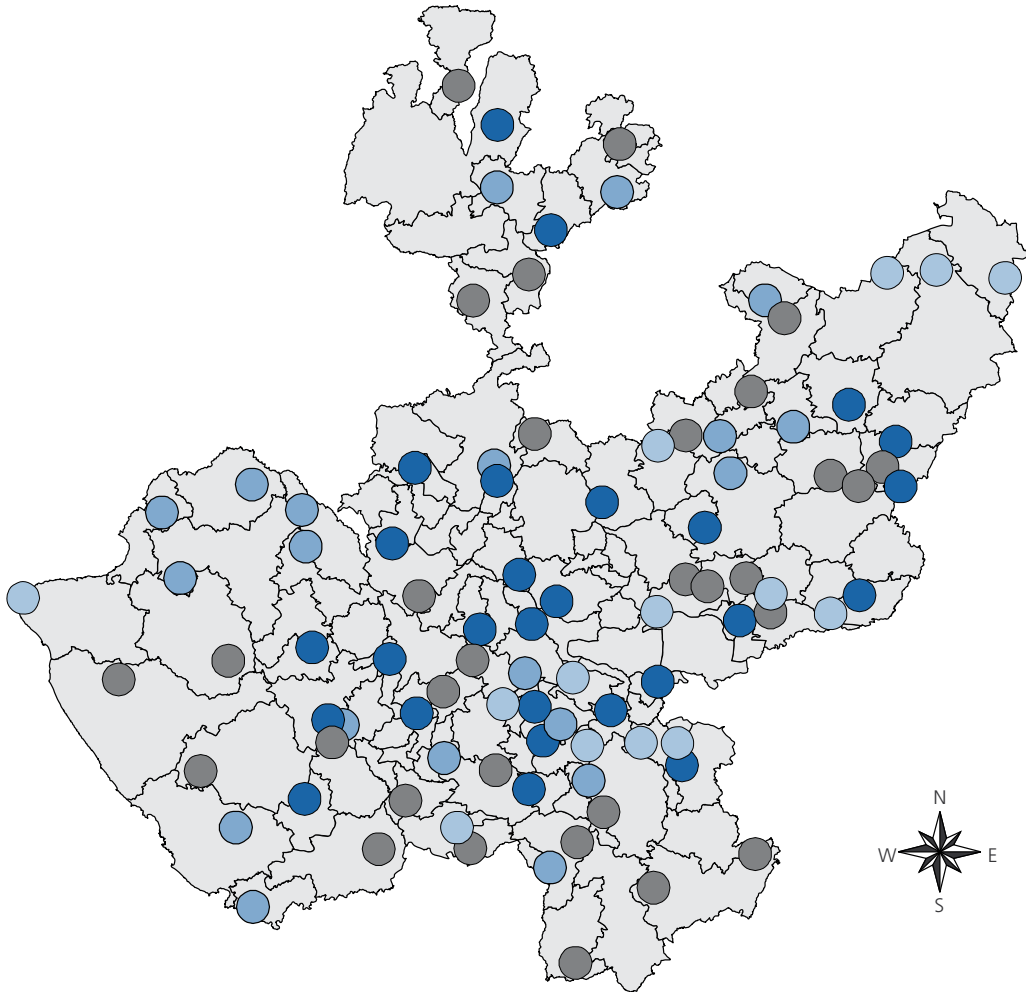
No.	MUNICIPIO	LOCALIDAD NÚCLEO	AÑO DE ATENCIÓN
1	AMECA	SANTA MARÍA DE LA HUERTA	2004
2	TEQUILA	MITLÁN	2005
3	AMATITÁN	AGUA FRÍA	2006
4	COCULA	SANTA TERESA	2006
5	ETZATLÁN	PUERTA DE PERICOS	2006
6	TALA	VILLITA, LA	2006
7	MAGDALENA	OJO ZARCO	2006

Cuadro 14. Listado de localidades NC de la región 12 Centro

No.	MUNICIPIO	LOCALIDAD NÚCLEO	AÑO DE ATENCIÓN
1	CUQUÍO	JUCHITLÁN	2003
2	SAN CRISTÓBAL DE LA BARRANCA	LOBERA, LA	2004
3	ZAPOTLANEJO	CERRITO DE BUENOS AIRES	2004
4	ACATLÁN DE JUÁREZ	SAN JOSÉ DE LOS POZOS	2006
5	IXTLAHUACÁN DEL RÍO	ANCÓN, EL	2006
6	TLAJOMULCO DE ZÚÑIGA	ACATITLÁN	2006

En la figura 2, observamos la ubicación de las localidades Núcleos Comunitarios atendidas del 2003 al 2006.

Figura 2. Ubicación de las localidades atendidas 2003 -2006



**Ubicación de las localidades
atendidas 2003 -2006**

FUENTE:
Dirección General
de Política Social (DGPS)

FECHA DE ELABORACIÓN:
2006

SIMBOLOGÍA

AÑO DE ATENCIÓN

- Núcleos 2003
- Núcleos 2005
- Núcleos 2004
- Núcleos 2006

En el cuadro 15 se presentan las acciones realizadas por año y su inversión.

Cuadro 15. Acciones realizadas 2003 - 2006

AÑO	OBRA	NÚM. ACCIONES	INVERSIÓN FEDERAL	INVERSIÓN ESTATAL	INVERSIÓN MUNICIPAL	INVERSIÓN PARTICIPANTES	TOTAL INVERSIÓN
2003	Camino	6	\$ 455,596	\$ 455,596			\$ 911,191
	Cancha de usos múltiples	4	\$ 426,815	\$ 426,815			\$ 853,630
	Casa de salud	7	\$ 561,838	\$ 561,838			\$ 1,123,675
	Drenaje	10	\$ 12,217,474	\$ 12,217,474			\$ 24,434,948
	Escuela	6	\$ 1,768,844	\$ 1,768,844			\$ 3,537,687
	Rehabilitación de Piso	10	\$ 1,048,938	\$ 1,048,938			\$ 2,097,876
	Planta de tratamiento	1	\$ 638,806	\$ 638,806			\$ 1,277,612
	Red de agua	5	\$ 256,577	\$ 256,577			\$ 513,154
	Rehabilitación de Techo	9	\$ 244,734	\$ 244,734			\$ 489,468
	SUB-TOTAL	58	\$ 17,619,621	\$ 17,619,621			\$ 35,239,242
2004	Camino	3		\$ 448,024	\$ 192,010		\$ 640,034
	Casa de salud	41		\$ 6,079,035	\$ 1,810,992	\$ 15,739	\$ 7,905,765
	Depósito de agua	1		\$ 76,502	\$ 32,787		\$ 109,289
	Drenaje	13		\$ 4,927,015	\$ 2,308,892	\$ 258,400	\$ 7,494,307
	Electrificación	54		\$ 11,821,552	\$ 4,819,851	\$ 368,435	\$ 17,009,838
	Empedrado	7		\$ 1,792,937	\$ 593,253	\$ 31,785	\$ 2,417,975
	Escuela	7		\$ 848,170	\$ 60,288	\$ 39,944	\$ 948,402
	Rehabilitación de Piso	61		\$ 3,239,710			\$ 3,239,710
	Planta de tratamiento	1		\$ 272,980	\$ 116,991		\$ 389,971
	Pozo de agua	2		\$ 282,565	\$ 55,057		\$ 337,622
	Puente	8		\$ 3,057,617	\$ 1,250,077	\$ 23,981	\$ 4,331,676
	Puente peatonal	2		\$ 492,600	\$ 106,800	\$ 42,600	\$ 642,000
	Red de agua	16		\$ 2,846,682	\$ 1,220,007		\$ 4,066,688
	Rehabilitación de Techo	35		\$ 6,277,394	\$ 51,000		\$ 6,328,394
	Vado	2		\$ 123,200	\$ 40,200	\$ 12,600	\$ 176,000
	Baños y letrinas	42		\$ 12,641,253	\$ 5,359,586	\$ 974,212	\$ 18,975,051
	SUB-TOTAL	295		\$ 55,227,236	\$ 18,017,789	\$ 1,767,696	\$ 75,012,721
2005	Alcantarillado	9		\$ 1,704,568	\$ 619,079	\$ 111,450	\$ 2,435,097
	Camino	3		\$ 933,443	\$ 266,698	\$ 133,349	\$ 1,333,490
	Cancha de usos múltiples	4		\$ 588,349	\$ 196,451	\$ 98,226	\$ 883,026
	Casa de salud	14		\$ 1,845,138	\$ 749,524	\$ 201,711	\$ 2,796,373
	Drenaje	26		\$ 7,309,364	\$ 2,660,899	\$ 471,686	\$ 10,441,948

AÑO	OBRA	NÚM. ACCIONES	INVERSIÓN FEDERAL	INVERSIÓN ESTATAL	INVERSIÓN MUNICIPAL	INVERSIÓN PARTICIPANTES	TOTAL INVERSIÓN	
2005	Electrificación	28		\$ 4,932,978	\$ 2,034,686	\$ 79,447	\$ 7,047,111	
	Empedrado	38		\$ 7,429,193	\$ 2,524,079	\$ 627,804	\$ 10,581,077	
	Escuela	7		\$ 890,919	\$ 375,184	\$ 50,963	\$ 1,317,066	
	Muro	6		\$ 649,750	\$ 128,500	\$ 64,250	\$ 842,500	
	Pozo de agua	11		\$ 5,041,031	\$ 3,227,968	\$ 92,178	\$ 8,361,178	
	Puente	8		\$ 2,535,455	\$ 1,498,475	\$ 254,928	\$ 4,288,859	
	Puente peatonal	1		\$ 11,290			\$ 11,290	
	Red de agua	36		\$ 10,043,978	\$ 4,283,542	\$ 1,331,159	\$ 15,658,679	
	Tanque de almacenamiento	16		\$ 1,240,329	\$ 414,863	\$ 113,946	\$ 1,769,139	
	Colector	2		\$ 590,843	\$ 163,812	\$ 81,906	\$ 836,562	
	Reactor	1		\$ 142,853	\$ 40,815	\$ 20,408	\$ 204,075	
	Cárcamo	1		\$ 158,773	\$ 45,364	\$ 22,682	\$ 226,818	
	Banquetas	6		\$ 826,330	\$ 286,094	\$ 68,047	\$ 1,180,471	
	Centro comunitario	1		\$ 107,905	\$ 30,830	\$ 15,415	\$ 154,150	
	Puente vehicular	2		\$ 607,957	\$ 253,446	\$ 7,107	\$ 868,510	
	Humedal	1		\$ 128,465	\$ 55,057		\$ 183,522	
	Rastro	1		\$ 138,212	\$ 59,234		\$ 197,445	
	Baños ecológicos	9		\$ 711,958	\$ 296,123	\$ 148,061	\$ 1,156,142	
	Centro de acopio	1		\$ 302,136	\$ 86,325	\$ 43,162	\$ 431,623	
	Baños y letrinas	4		\$ 1,394,932	\$ 398,552	\$ 199,277	\$ 1,992,760	
	Casa de usos múltiples	1		\$ 558,296	\$ 159,513	\$ 79,757	\$ 797,565	
	SUB-TOTAL		236		\$ 50,824,445	\$ 20,855,112	\$ 4,316,919	\$ 75,996,475
	2006	Alcantarillado	1		\$ 643,200			\$ 643,200
Camino		1		\$ 416,667			\$ 416,667	
Cancha de usos múltiples		7		\$ 2,456,136			\$ 2,456,136	
Casa de salud		13		\$ 3,037,152			\$ 3,037,152	
Drenaje		20		\$ 7,347,948			\$ 7,347,948	
Electrificación		26		\$ 11,954,758	\$ 694,038		\$ 12,648,796	
Empedrado		38		\$ 21,877,932	\$ 600,000		\$ 22,477,932	
Escuela		10		\$ 1,063,008			\$ 1,063,008	
Rehabilitación de Piso		4		\$ 269,846			\$ 269,846	
Planta de tratamiento		8		\$ 5,852,081			\$ 5,852,081	
Pozo de agua		21		\$ 11,083,951			\$ 11,083,951	
Puente		11		\$ 3,553,495	\$ 1,005,207		\$ 4,558,702	
Puente peatonal		1		\$ 510,598			\$ 510,598	
Red de agua		24		\$ 12,966,736			\$ 12,966,736	
Tanque de almacenamiento		6		\$ 2,056,890			\$ 2,056,890	
Rehabilitación de Techo		10		\$ 2,903,926			\$ 2,903,926	

AÑO	OBRA	NÚM. ACCIONES	INVERSIÓN FEDERAL	INVERSIÓN ESTATAL	INVERSIÓN MUNICIPAL	INVERSIÓN PARTICIPANTES	TOTAL INVERSIÓN
2006	Colector	1		\$ 117,125			\$ 117,125
	Banquetas	5		\$ 2,015,192			\$ 2,015,192
	Centro comunitario	3		\$ 1,241,282			\$ 1,241,282
	Puente vehicular	1		\$ 750,000			\$ 750,000
	Baños ecológicos	5		\$ 707,017			\$ 707,017
	Baños y letrinas	16		\$ 4,995,321			\$ 4,995,321
	Tanque de agua	1		\$ 465,813			\$ 465,813
	Presa	2		\$ 903,531			\$ 903,531
	Patio asoleadero	1		\$ 45,600			\$ 45,600
	Canal	1		\$ 251,276			\$ 251,276
	Calles	1		\$ 1,167,890			\$ 1,167,890
	Descargas domiciliarias	1		\$ 104,000			\$ 104,000
	Compuerta	1		\$ 324,634			\$ 324,634
	Casa de usos múltiples	1		\$ 250,000			\$ 250,000
	Andador	1		\$ 376,937			\$ 376,937
	Cerco	1		\$ 49,400			\$ 49,400
	Noria	1		\$ 1,079,379			\$ 1,079,379
	Plaza	1		\$ 65,000			\$ 65,000
	Salón de usos múltiples	1		\$ 90,000			\$ 90,000
	Cementerio	1		\$ 70,000			\$ 70,000
	Tinacos	1		\$ 892,857			\$ 892,857
	Muro de mampostería	1		\$ 145,632			\$ 145,632
	SUB-TOTAL	250		\$ 104,102,208	\$ 2,299,245		\$ 106,486,848
	TOTAL	839	\$ 17,619,621	\$ 227,773,510	\$ 41,172,146	\$ 6,084,615	\$ 292,735,286

IV. Evaluación de Impacto Social del Programa de Desarrollo de Núcleos Comunitarios 2003-2006

Para el Gobierno del Estado es importante estudiar y analizar la percepción social que tienen los individuos sobre los programas de gobierno, a través de los cuales son beneficiados, ya que ésto permite entender la manera en que la sociedad interpreta la realidad y el grado de satisfacción que ofrecen. Es por ello, que la presente administración decidió realizar una evaluación al Programa Desarrollo de Núcleos Comunitarios, el cual es un programa integral con objetivos y metas establecidas, con el objetivo de analizar la impresión real que tienen los individuos que viven en las localidades que resultaron apoyadas por este programa.

El trabajo se encomendó al Colegio de Jalisco, quién mediante una encuesta por muestreo¹, realizada a 23 localidades seleccionadas, evaluó el impacto que han tenido las obras y acciones efectuadas por este programa en el bienestar de las personas, medido a través de las declaraciones de quienes habitan en las localidades Núcleo².

La recopilación de la información se llevó a cabo mediante un cuestionario semi-estructurado que permitió analizar y medir a detalle lo siguiente:

- La opinión que tienen los individuos entrevistados sobre su situación económica y social.
- Si las obras y acciones realizadas en las localidades incidieron en la manera de percibir al gobierno en general.
- El nivel de conocimiento e identificación del programa en las localidades Núcleo.
- La incidencia de cambios ocurridos en la calidad de vida de los entrevistados y/o sus familias, derivados directa o indirectamente de las obras y acciones realizadas.
- El nivel de participación social activa de los beneficiados en el programa, así como su disposición futura a participar en programas de gobierno.

1 Para la selección de la muestra se empleó un método sistemático, con arranque aleatorio y estratificado de manera proporcional al número de habitantes en cada comunidad y sin ponderación tomando como base la información del Censo realizado por el INEGI en el año 2000 y un margen de error de +/- 5%, con un nivel de confianza de 95%. Esto quiere decir que uno de cada veinte datos que arroja el estudio podría estar por fuera del margen de error establecido.

2 El universo de estudio fueron los habitantes de todas las localidades Núcleo que se atendieron en el periodo 2003 – 2006, sin importar que fuesen o no beneficiados directos del programa. La unidad de muestreo fue la vivienda.

En el cuadro 16, se presenta el listado de las localidades núcleo utilizadas para muestreo.

Cuadro 16. Localidades utilizadas para muestreo

No.	Año De Atención	Municipio	Localidad Núcleo	Población Del Núcleo	Numero De Encuestas
77	2006	Juchitlán	Juntas, Las	79	4
24	2004	Jilotlán De Los Dolores	Rodeo, El	106	9
78	2006	Mezquitic	Totuate	117	9
29	2004	San Julián	Puerto De Amolero, El	118	9
80	2006	Quitupan	Soromuta	128	9
61	2005	Unión De Tula	Taberna, La	136	9
31	2004	San Miguel El Alto	Angostura, La	173	9
70	2006	Ayutla	Zapotillo, El	186	9
43	2004	Zapotitlán De Vadillo	Tetapán	222	9
18	2004	Autlán De Navarro	Agua Hedionda	228	9
26	2004	Pihuamo	Colomos	243	9
50	2005	Guachinango	Llano Grande	245	9
22	2004	Chiquilistlán	Agua Hedionda	264	16
23	2004	Huejuquilla El Alto	Soledad, La	271	16
21	2004	Chimaltitán	San Juan De Los Potreros	300	16
83	2006	Sayula	Reparo, El	350	16
90	2006	Zapotlán El Grande	Atequizayan	376	16
65	2005	Zapotiltic	Ferrería De Providencia	378	16
35	2004	Tamazula De Gordiano	Taray, El	459	16
20	2004	Cuautitlán De García Barragán	Ayotitlán	543	36
2	2003	Ayotlán	Santa Elena De La Cruz	722	36
7	2003	Lagos De Moreno	Troje, La	744	36
11	2003	Tapalpa	Juanacatlán	2243	77
			23	8,631	400

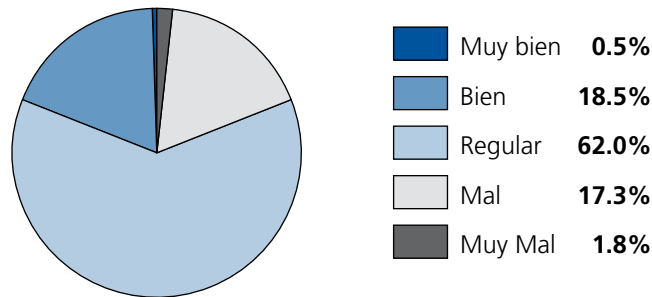
Principales observaciones y resultados obtenidos

A. De la percepción económica y social

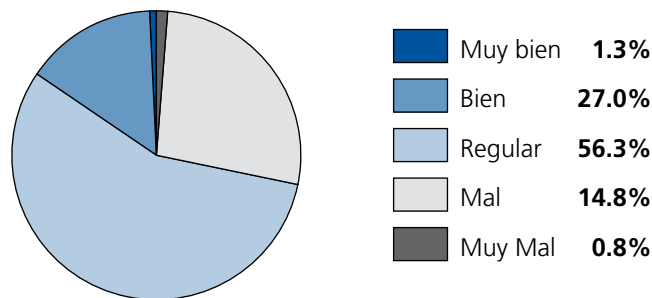
Se pudo constatar que para el 62% de los habitantes de las localidades Núcleo entrevistados, la condición de vida de sus comunidades es "regular", sin embargo, al cuestionar sobre la valoración de su situación individual, la percepción mejora relativamente al observar que el 28.3% considera que su condición personal es "buena" o "muy buena", reduciéndose a 56.3% el número de entrevistados que opinan que su situación personal es "regular".

Figura 3. Evaluación de la situación económica general e individual

En general, ¿qué tan bien o mal se vive en su comunidad?

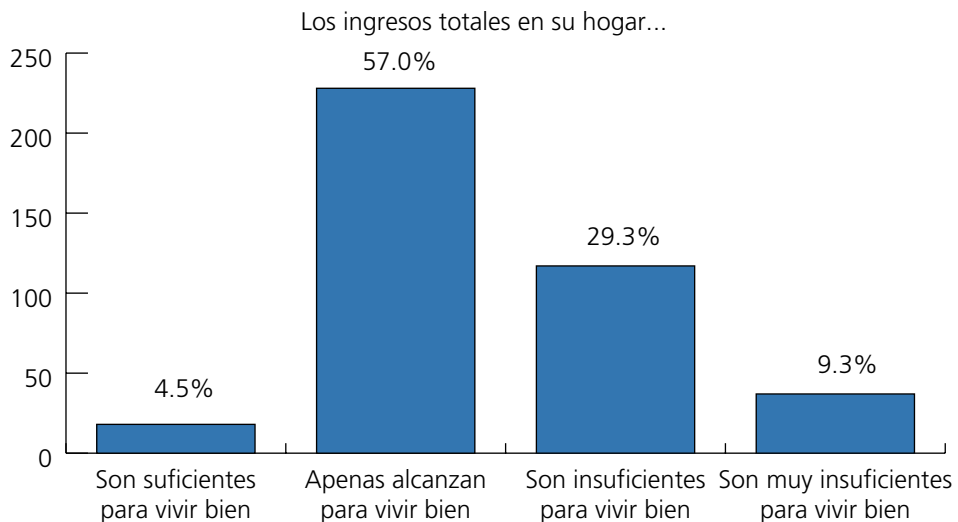


Y en lo personal ¿qué tan bien o mal diría que vive usted?

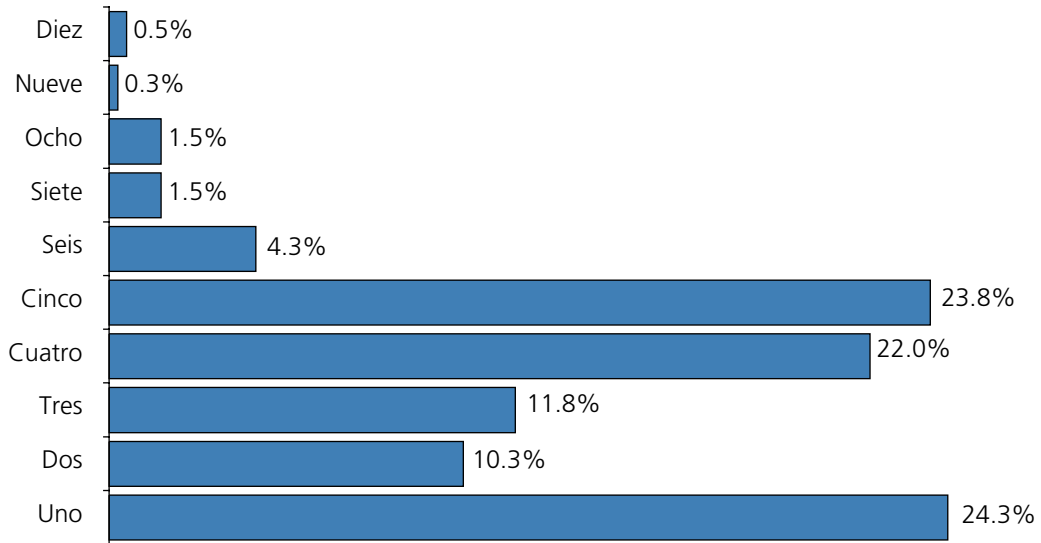


Este grupo de población se ubica en un posición intermedia respecto a la evaluación de sus condiciones de vida, ya que la mitad de los entrevistados se ubicó entre la posición 4 y 6 en la escala de pobreza, mientras que un 57% de los entrevistados consideró que sus ingresos “apenas alcanzan para vivir”.

Figura 4. Percepción en las condiciones de vida

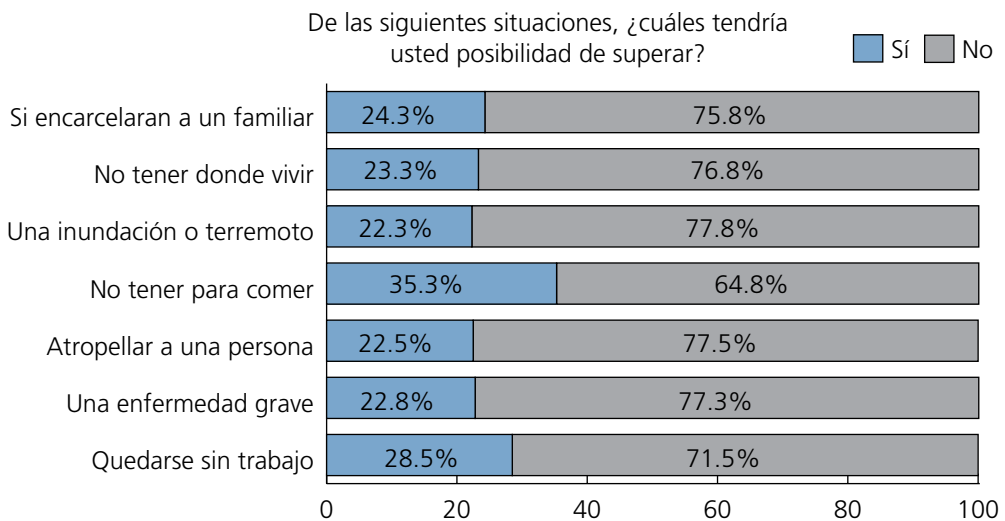


En una escala de 1 a 10, donde 1 es muy pobre y 10 es muy rico, ¿dónde se ubicaría usted?




En la opinión de los entrevistados, el ser pobre se relaciona con la falta de alimentos y la falta de oportunidades económicas. Interesante el dato que arrojó la encuesta sobre la percepción que tienen los interesados respecto a su capacidad para superar alguna dificultad, en donde se observó que 8 de cada 10 entrevistados considera que no podría superar una situación grave como perder el empleo, no tener para comer, una enfermedad, un accidente o un desastre natural; de igual forma la idea de pobreza como una condición insuperable subyace en la mayoría de los entrevistados ya que el 63.8% considera como totalmente cierta o algo cierta la afirmación de que “en este país quién es pobre, casi siempre muere pobre”.

Figura 5. Capacidad para superar dificultades e idea sobre la superación de la pobreza



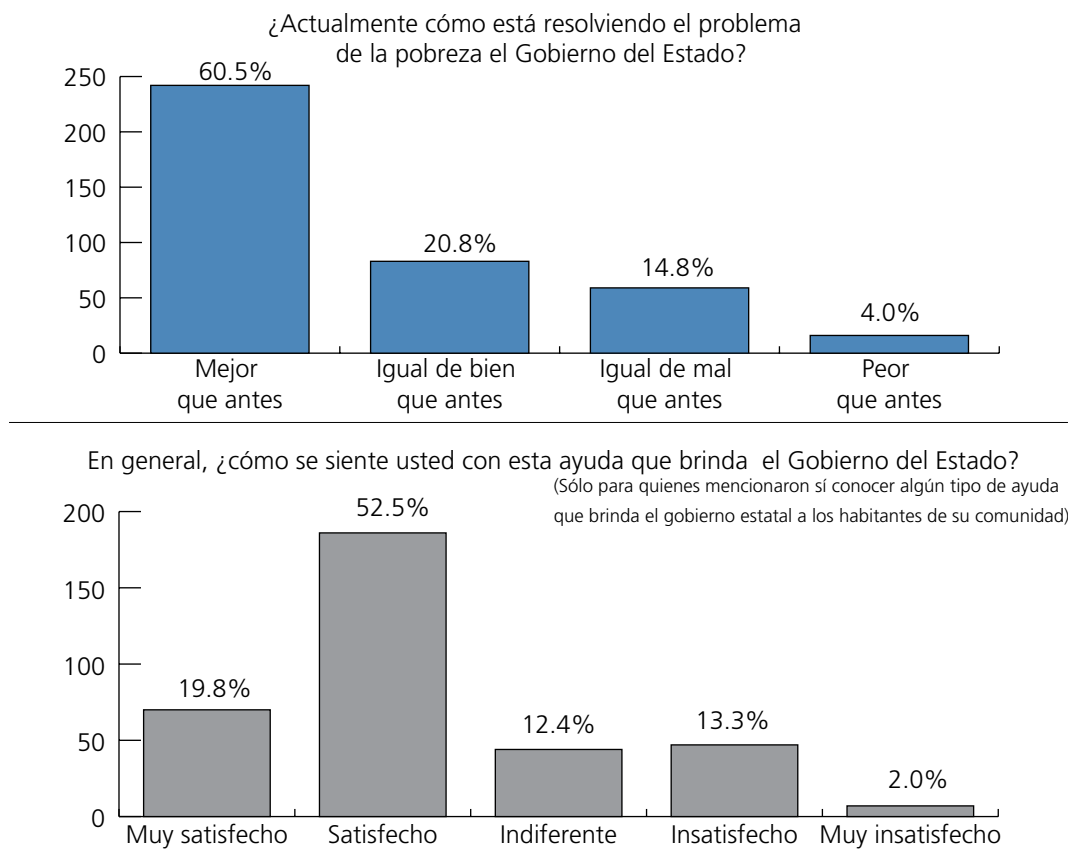
La afirmación: "En este país quien nace pobre, casi siempre muere pobre" es...



B. Percepción que tienen los beneficiarios del Gobierno en general

Se puede confirmar que para la mayoría de los pobladores de las localidades Núcleo (60.5%), hoy el Gobierno del Estado resuelve el problema de la pobreza mejor que antes, por otro lado el 79.8% de los entrevistados consideran que los programas sociales que lleva acabo el gobierno estatal, mejoran las condiciones de vida de los pobres.

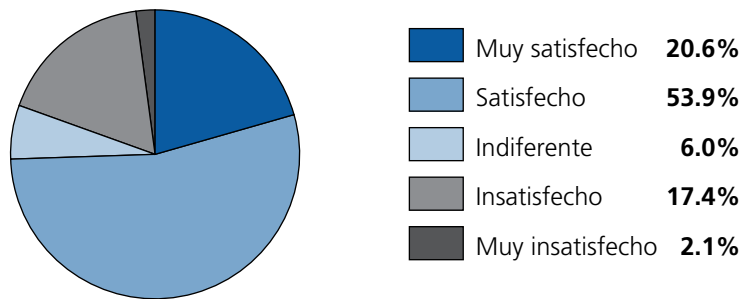
Figura 6. Percepción sobre los programas de gobierno



En cuanto al conocimiento de las obras y acciones emprendidas por el Gobierno del Estado en los últimos tres años el 70% de los encuestados dicen sí conocer las obras y destacan por orden de importancia, las acciones de empedrado de calles (16%), carreteras (10.6%), drenajes (9.9%), otorgamiento de cemento para piso firme en viviendas (7.8%) y las restantes se distribuyen en infraestructura, como baños, puentes, casas de salud, presas, plazas públicas, banquetas, programas como Oportunidades, Seguro Popular, Progresá y por último equipamientos tales como: escuelas, canchas, ambulancias, entre otros.

Figura 7. Grado de satisfacción sobre los apoyos que ofrece el Estado

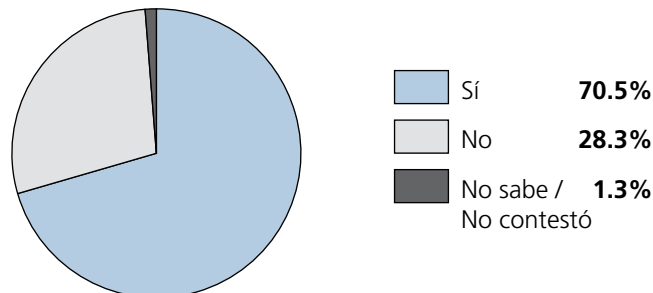
En general, ¿cómo se siente usted con la calidad de las obras?



Puede considerarse positivo el grado de satisfacción sobre los apoyos que ofrece el Estado, ya que de cada diez personas cuestionadas siete así lo señalan, además de tres cuartas partes (74.5%) manifiestan estar “satisfechos” o “muy satisfechos” con la calidad de las obras.

Figura 8. Conocimiento sobre las obras realizadas

¿Conoce usted obras que se hayan realizado en los últimos 3 años en su localidad por parte del Gobierno del Estado?



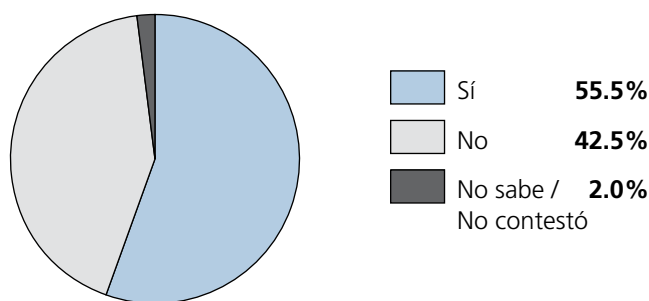
A partir de la valoración de los datos encontrados podemos concluir, que se confirma que las obras y acciones realizadas en la localidad y su calidad, sí inciden directamente en forma positiva sobre la opinión que los beneficiarios tienen del gobierno.

C. Conocimiento e identificación del programa en las localidades Núcleo

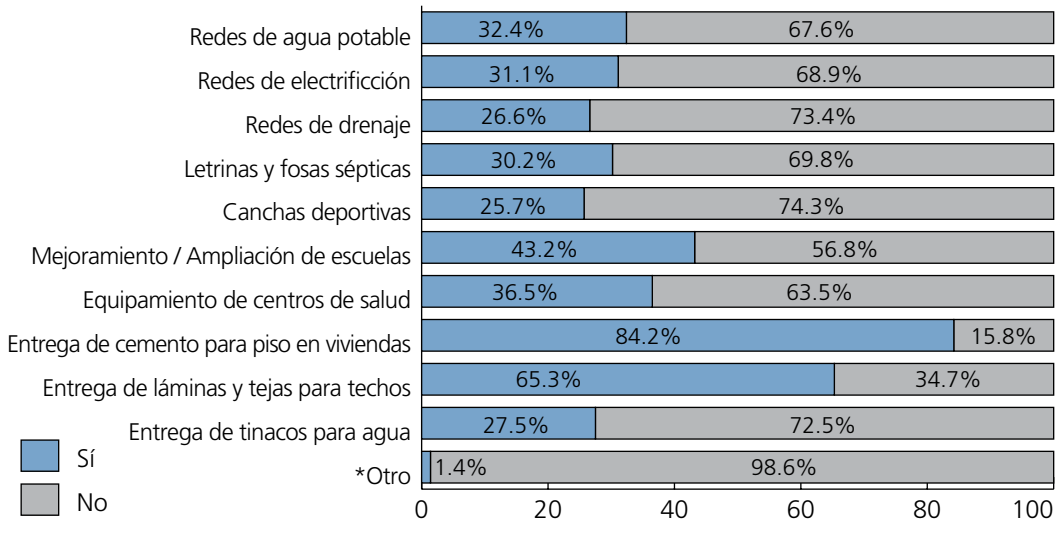
Con relación al nivel de conocimiento del programa de Núcleos Comunitarios, se constató que el 55% de los habitantes de las localidades objetivo conoce o han escuchado particularmente de este programa e identifican por orden de importancia los apoyos específicos para viviendas, tales como: entrega de cemento para piso firme en viviendas (84.2%), la entrega de láminas y tejas para techos (65.3%) y la entrega de tinacos (27.5%). Asimismo, son las obras que consideran como las que mayor beneficio les han proporcionado (techos 25.6% y tinacos 13.9%), por lo que son más valoradas que otras que son consideradas de primera necesidad para la comunidad, como son redes de agua potable, electrificación, casas de salud y drenaje; lo que nos indica, que los habitantes aprecian más aquellas acciones del programa que inciden en las condiciones de vida de la familia o la persona, que las dirigidas a mejorar el entorno comunitario.

Figura 9. Conocimiento del programa y de sus obras y acciones

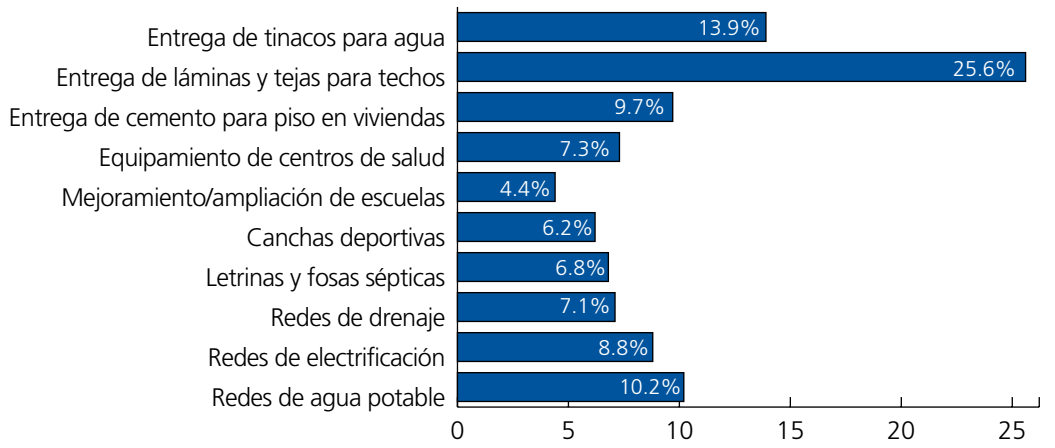
¿Usted conoce o ha escuchado hablar del Programa de Desarrollo de Núcleos Comunitarios del Gobierno del Estado?



Por lo que usted sabe o ha escuchado, ¿qué tipo de obras y acciones se hicieron en su localidad como parte de este programa? (Sólo para quién contestó sí en la pregunta anterior)



De las obras o acciones que se realizaron en su comunidad ¿cuáles considera que han beneficiado más a usted y su familia? (sólo quien contestó sí en la pregunta 17)



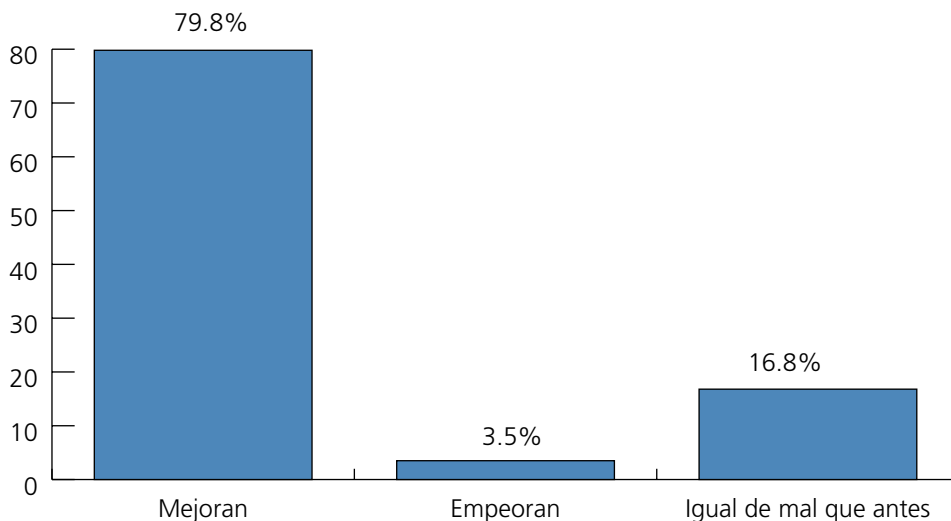
D. Cambios en la calidad de vida

En términos generales, podemos concluir que sí existe un fortalecimiento y una incidencia directa de los apoyos y acciones realizadas por el gobierno estatal en la impresión de mejoría relativa en las condiciones de vida de la población.

Puede afirmarse que la manera de percibir a los programas sociales y la forma en que el gobierno viene actuando para ayudar a estas comunidades a superar la pobreza es aceptable, ya que el 79.8% de los entrevistados considera que los programas sociales “mejoran” las condiciones de vida de los pobres.

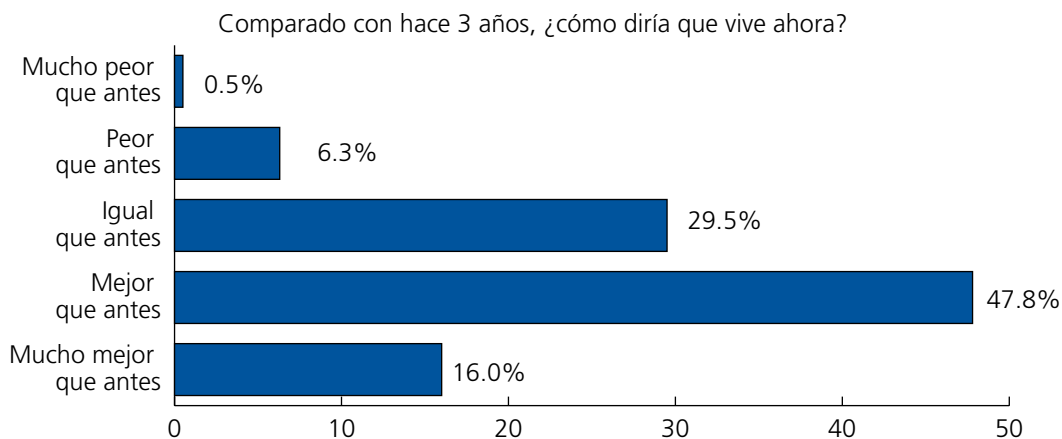
Figura 10. Mejoramiento de las condiciones de vida

Por lo general, ¿cree que los programas sociales del gobierno mejoran las condiciones de vida de la gente pobre, las empeoran o no tienen mucho impacto?



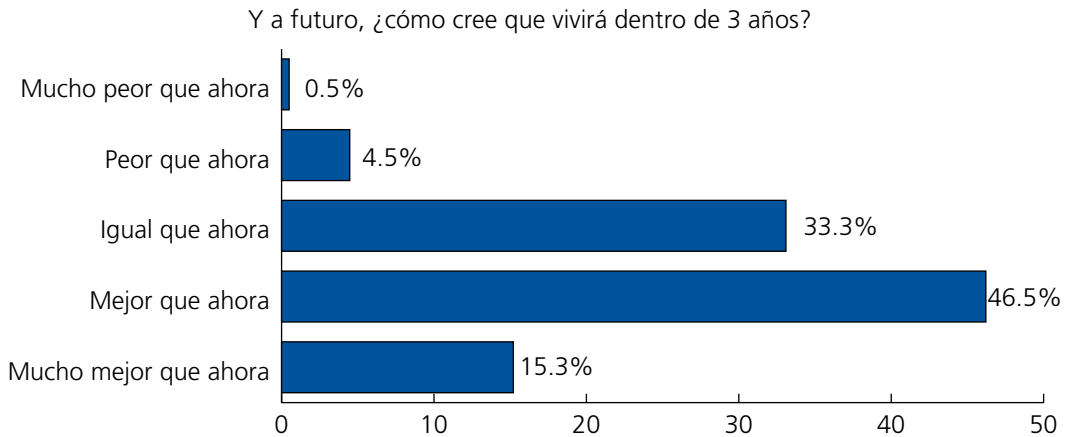
Es gratificante observar que el 63.8% de los entrevistados manifestó vivir “mejor” o “mucho mejor” ahora que hace tres años, y más aún, conocer que 7 de cada 10 afirma que esta mejoría respecto a su calidad de vida esta directamente relacionada con los apoyos recibidos.

Figura 11. Calidad de vida



En la misma proporción, más de la mitad de los entrevistados creen que vivirán mejor (46.5%) o mucho mejor (15.3%) dentro de tres años, lo que nos permite comprobar que los apoyos estatales tienen una incidencia directa sobre las expectativas respecto al futuro y que éstas se vieron fortalecidas.

Figura 12. Expectativas respecto al futuro

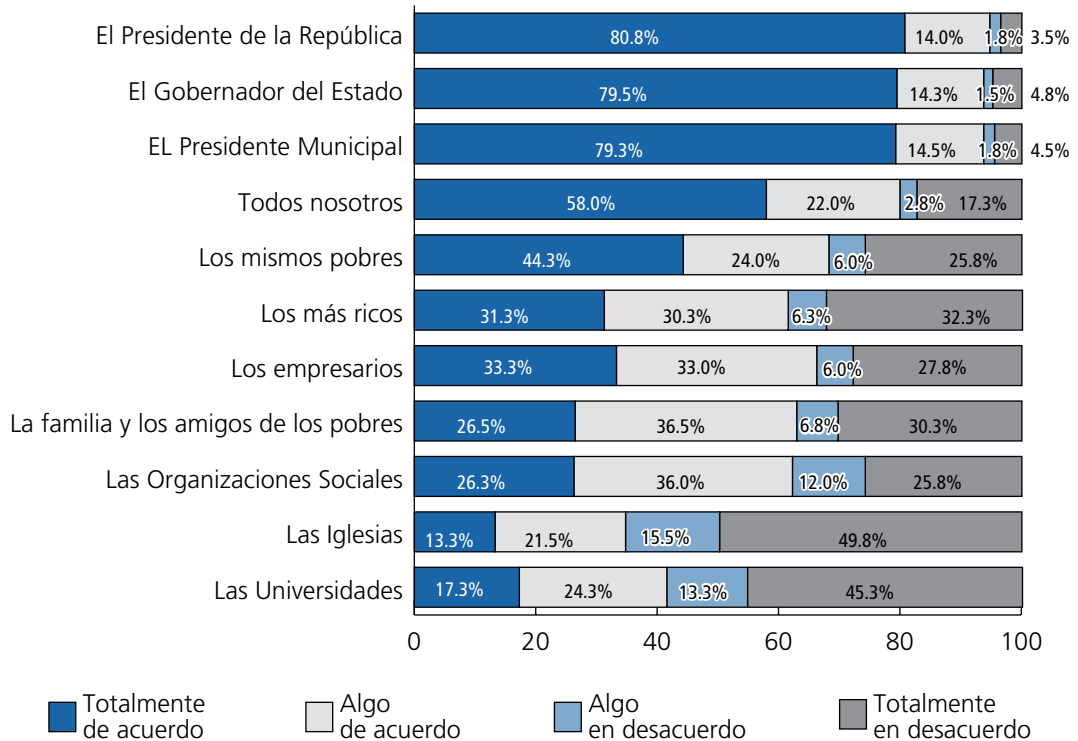


E. Nivel de participación social activa de los beneficiarios

La población entrevistada percibe el problema de la pobreza como una situación que debe ser atendida fundamentalmente por los gobiernos federal, estatal y municipal, de hecho consideraron (80%) que el Presidente de la República, el Gobernador del Estado y el Presidente Municipal, son los responsables de responder a las necesidades de los pobres, lo anterior puede explicar el porqué en los resultados de valoración de la participación activa de la población, se observa que casi la mitad de los cuestionados no participaron en el Comité de Obras (49.6%) y casi un tercio lo hicieron en parte, a pesar de que 6 de cada 10 personas, sí se enteraron de la integración de dicho comité.

Figura 13. Responsabilidad sobre la pobreza

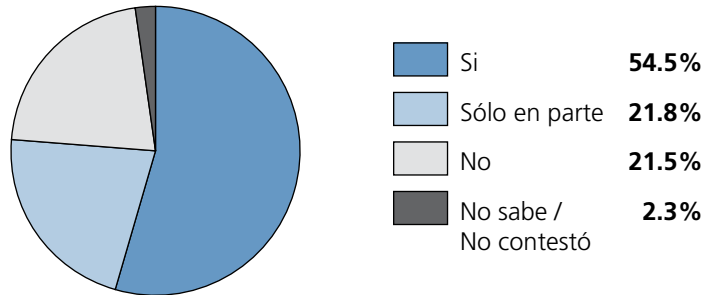
Qué tan de acuerdo o en desacuerdo está con la siguiente afirmación:
 "Los responsables de responder a las necesidades de los pobres y enfrentar
 los problemas relacionados con la pobreza en Jalisco son..."



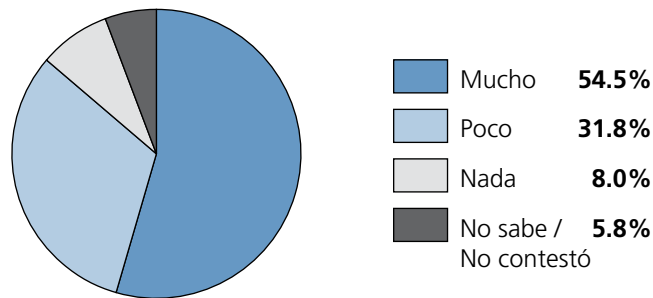
A pesar de lo anterior, la mayoría de los cuestionados reconocen que en su localidad, el Gobierno sí ha tomado en cuenta su opinión (54.5%), o al menos en parte (21.8%), y en esa misma proporción están dispuestos a comprometerse "mucho" (54.5%) para participar en el futuro con las autoridades en el diseño e implementación de programas sociales.

Figura 13. Participación

¿Cree que se ha tomado en cuenta la opinión de usted y de los demás integrantes de la comunidad a la hora de decidir las obras y acciones a realizar por el gobierno en su localidad?



¿Qué tanto podría usted comprometerse para participar en el futuro con las autoridades en el diseño e implementación de programas sociales del Gobierno del Estado?



V. Conclusiones

Como hemos podido observar, el Programa para el Desarrollo de Núcleos Comunitarios es una propuesta innovadora que impulsa la acción colectiva de los propios ciudadanos y de los diversos órdenes de gobierno, de manera interinstitucional, intersectorial e intergubernamental, que permite la injerencia de los individuos en la toma de decisiones y brinda las herramientas necesarias para que los habitantes, de las localidades en condiciones de alta y muy alta marginación, puedan gozar de una mejor calidad de vida; transformando a los espacios locales, para que éstos sean los cimientos que sostienen y detonen el desarrollo social y humano de todo el estado.

El PDNC constituye un instrumento de política social que se inscribe en el marco de la Estrategia Estatal para la Erradicación de la Pobreza Extrema, promovida por el Gobierno del Estado; retoma los esfuerzos de concertación realizados fundamentalmente por la Secretaría de Desarrollo Humano, la Secretaría de Desarrollo Urbano, la Secretaría de Desarrollo Rural y el Comité de Planeación para el Desarrollo del Estado en el seno del Subcomité de Desarrollo de Etnias y Regiones Prioritarias. Procura la integración progresiva de las localidades en condiciones de alta y muy alta marginación, propiciando no sólo la generación de las capacidades básicas, sino también la generación de mejores condiciones en la calidad de vida de los individuos y sus comunidades, para de esta forma fortalecer las redes de desarrollo y detonar el desarrollo socioeconómico en todo el territorio estatal.

Al ser un programa exitoso, es importante darle continuidad, conjuntar esfuerzos, seguir con la buena concertación y aprovechamiento de los recursos; de igual manera, con la cooperación intergubernamental e involucrar cada vez a más dependencias para trabajar de forma coordinada y reforzar la planeación participativa. Así como la sensibilización y la participación ciudadana para que este programa continúe siendo eficiente, abone cada vez más a reducir las desigualdades sociales, logrando un mayor crecimiento y por lo tanto el desarrollo de todos y cada uno de los pobladores del estado.

VI. Mapas de las 92 localidades Núcleo y sus radios de influencia



Municipio: Acatic
Localidad Núcleo: Tierras Coloradas
Región: 03 – Altos Sur
Año de atención: 2005 - 2006
Población del núcleo: 1,174
Grado de marginación: Medio
Población del radio de influencia: 2,032
Inversión total: \$1'778,694.04

SIMBOLOGÍA	
▲	Núcleo
●	LOCALIDADES CON GRADO DE MARGINACION ALTO O MUY ALTO
●	Rango de población en la localidad
○	0 - 1000
⊙	1001 - 2500
⊕	2501 - 5000
●	Mayor que 5000

CAPACIDADES BÁSICAS

PROGRAMA	UNIDAD DE MEDIDA	CANT.
Oportunidades (SEDESOL)	Familias	76
Seguro Popular	personas	92
Desayunos (DIF)	personas	39
Despensas (DIF)	Familias / personas	51 / 202

*Los datos asentados en el cuadro de "capacidades básicas" corresponden a las siguientes fechas o periodos: Oportunidades última actualización, marzo de 2006; Seguro Popular, mayo de 2006; Desayunos DIF corresponde al periodo 2004- 2005 y Despensas DIF al año 2005.

INFRAESTRUCTURA:

CONCEPTO DE LA OBRA	UNIDAD DE MEDIDA	CANT.	INVERSIÓN
Construcción de empedrado			\$1'070,133.00
Construcción de banquetas			\$488,777.90

PROYECTOS PRODUCTIVOS EN LOCALIDADES RURALES DEL MUNICIPIO (PROJAL):

CONCEPTO DE LA OBRA	INVERSIÓN
Construcción e instalación de invernadero	\$219,783.14



Municipio: Acatlán de Juárez
Localidad Núcleo: San José de los Pozos
Región: 12 – Centro
Año de atención: 2006
Población del núcleo: 794
Grado de marginación: Medio
Población del radio de influencia: 851
Inversión total: \$1'989,197.66

SIMBOLOGÍA	
▲	Núcleo
●	LOCALIDADES CON GRADO DE MARGINACIÓN ALTO O MUY ALTO
●	Rango de población en la localidad
●	0 - 1000
⊙	1001 - 2500
⊕	2501 - 5000
●	Mayor que 5000

CAPACIDADES BÁSICAS

PROGRAMA	UNIDAD DE MEDIDA	CANT.
Oportunidades (SEDESOL)	Familias	44
Seguro Popular	personas	18
Desayunos (DIF)	personas	100
Despensas (DIF)	Familias / personas	91 / 308

*Los datos asentados en el cuadro de "capacidades básicas" corresponden a las siguientes fechas o periodos: Oportunidades última actualización, marzo de 2006; Seguro Popular, mayo de 2006; Desayunos DIF corresponde al periodo 2004- 2005 y Despensas DIF al año 2005.

INFRAESTRUCTURA:

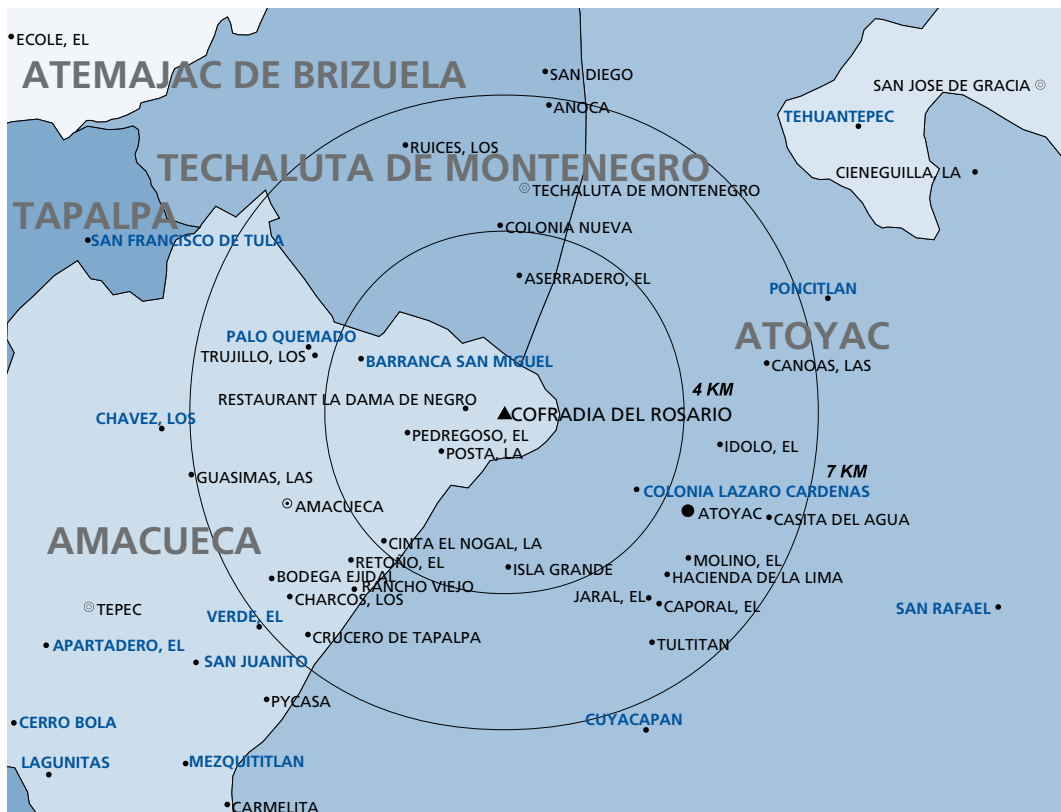
CONCEPTO DE LA OBRA	UNIDAD DE MEDIDA	CANT.	INVERSIÓN
Construcción de empedrado		3	\$1'696,105.19

PROYECTOS PRODUCTIVOS, PROJAL EN LOCALIDAD NÚCLEO:

CONCEPTO DE LA OBRA	INVERSIÓN
Equipamiento para taller mecánico	\$58,392.84
Equipamiento para ciber café	\$57,000.00
Equipamiento para cenaduría	\$58,006.88

PROYECTOS PRODUCTIVOS EN LOCALIDADES RURALES DEL MUNICIPIO (PROJAL):

CONCEPTO DE LA OBRA	INVERSIÓN
Equipamiento para papelería	\$21,783.85
Equipamiento centro de acopio para venta de pescado	\$97,909.00



Municipio: Amacueca
Localidad Núcleo: Cofradía del Rosario
Región: 06 – Sur
Año de atención: 2005 - 2006
Población del núcleo: 313
Grado de marginación: Medio
Población del radio de influencia: 447

SIMBOLOGÍA	
▲	Núcleo
●	LOCALIDADES CON GRADO DE MARGINACION ALTO O MUY ALTO
●	Rango de población en la localidad
○	0 - 1000
◉	1001 - 2500
◐	2501 - 5000
●	Mayor que 5000

Inversión total: \$3'889,910. 58

CAPACIDADES BÁSICAS

PROGRAMA	UNIDAD DE MEDIDA	CANT.
Oportunidades (SEDESOL)	Familias	56
Seguro Popular	personas	5
Desayunos (DIF)	personas	55
Despensas (DIF)	Familias / personas	41 / 122

*Los datos asentados en el cuadro de "capacidades básicas" corresponden a las siguientes fechas o periodos: Oportunidades última actualización, marzo de 2006; Seguro Popular, mayo de 2006; Desayunos DIF corresponde al periodo 2004- 2005 y Despensas DIF al año 2005.

INFRAESTRUCTURA:

CONCEPTO DE LA OBRA	UNIDAD DE MEDIDA	CANT.	INVERSIÓN
Construcción de empedrado			\$469,435.20

EQUIPAMIENTO:

CONCEPTO DE LA OBRA	UNIDAD DE MEDIDA	CANT.	INVERSIÓN
Construcción de centro comunitario	OBRA	1	\$13,405.00

OTRAS ACCIONES EN LOCALIDADES RURALES DEL MUNICIPIO:

CONCEPTO DE LA OBRA	UNIDAD DE MEDIDA	CANT.	INVERSIÓN
Construcción y ampliación de electrificaciones		2	\$1'020,107.84
Construcción de empedrado	OBRA	3	\$871,065.00
Rehabilitación de escuela	OBRA	3	\$71,337.80
Construcción y rehabilitación de red de agua	OBRA	4	\$1'285,281.74

PROYECTOS PRODUCTIVOS, PROJAL EN LOCALIDAD NÚCLEO:

CONCEPTO DE LA OBRA	INVERSIÓN
Equipamiento para taller mecánico	\$61,300.00
Equipamiento para papelería	\$16,200.00

PROYECTOS PRODUCTIVOS EN LOCALIDADES RURALES DEL MUNICIPIO (PROJAL):

CONCEPTO DE LA OBRA	INVERSIÓN
Infraestructura para panadería	\$81,778.00



Municipio: Amatitán
Localidad Núcleo: Agua Fria
Región: 11 – Valles
Año de atención: 2005 - 2006
Población del núcleo: 199
Grado de marginación: Medio
Población del radio de influencia: 665
Inversión total: \$2'070,582.93

SIMBOLOGÍA	
▲	Núcleo
● (with blue outline)	LOCALIDADES CON GRADO DE MARGINACION ALTO O MUY ALTO
● (with black outline)	Rango de población en la localidad
● (small)	0 - 1000
● (medium)	1001 - 2500
● (large)	2501 - 5000
● (very large)	Mayor que 5000

CAPACIDADES BÁSICAS

PROGRAMA	UNIDAD DE MEDIDA	CANT.
Oportunidades (SEDESOL)	Familias	83
Seguro Popular	personas	43
Desayunos (DIF)	personas	18
Despensas (DIF)	Familias / personas	29 / 108

*Los datos asentados en el cuadro de "capacidades básicas" corresponden a las siguientes fechas o periodos: Oportunidades última actualización, marzo de 2006; Seguro Popular, mayo de 2006; Desayunos DIF corresponde al periodo 2004- 2005 y Despensas DIF al año 2005.

INFRAESTRUCTURA:

CONCEPTO DE LA OBRA	UNIDAD DE MEDIDA	CANT.	INVERSIÓN
Construcción de red de agua	OBRA	1	\$1'063,584.17

EQUIPAMIENTO:

CONCEPTO DE LA OBRA	UNIDAD DE MEDIDA	CANT.	INVERSIÓN
Construcción de casa de salud	OBRA	1	\$518,864.88

OTRAS ACCIONES EN LOCALIDADES RURALES DEL MUNICIPIO:

CONCEPTO DE LA OBRA	UNIDAD DE MEDIDA	CANT.	INVERSIÓN
Construcción de empedrado		3	\$166,675.08
Construcción de alcantarillado		2	\$180,768.00
Construcción de red de agua		1	\$39,793.80

PROYECTOS PRODUCTIVOS, PROJAL EN LOCALIDAD NÚCLEO:

CONCEPTO DE LA OBRA	INVERSIÓN
Equipo para taller mecánico	\$66,200.00
Equipo para taller de herrería	\$34,697.00



Municipio: Ameca

Localidad Núcleo: Santa María de la Huerta

Región: 11 - Valles

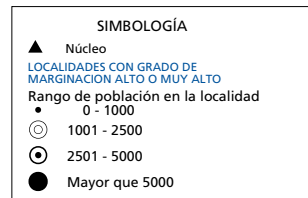
Año de atención: 2004 -2006

Población del núcleo: 430

Grado de marginación: Alto

Población del radio de influencia: 524

Inversión total: \$6'268,096.76



CAPACIDADES BÁSICAS:

PROGRAMA	UNIDAD DE MEDIDA	CANT.
Oportunidades (SEDESOL)	Familias	43
Seguro Popular	Personas	49
Desayunos (DIF)	Personas	50
Despensas (DIF)	familias / personas	15 / 52

*Los datos asentados en el cuadro de "capacidades básicas" corresponden a las siguientes fechas o periodos: Oportunidades última actualización, marzo de 2006; Seguro Popular, mayo de 2006; Desayunos DIF corresponde al periodo 2004- 2005 y Despensas DIF al año 2005.

MEJORAMIENTO DE VIVIENDA:

CONCEPTO DE LA OBRA	UNIDAD DE MEDIDA	CANT.	INVERSIÓN
Rehabilitación de techos	M2	769	\$139,320.00

INFRAESTRUCTURA:

CONCEPTO DE LA OBRA	UNIDAD DE MEDIDA	CANT.	INVERSIÓN
Construcción de drenaje	ML		\$704,000.00
Construcción de planta de tratamiento	OBRA	1	\$457,863.97

EQUIPAMIENTO:

CONCEPTO DE LA OBRA	UNIDAD DE MEDIDA	CANT.	INVERSIÓN
Construcción cancha de usos múltiples	OBRA	1	\$685,039.97

OTRAS ACCIONES EN LOCALIDADES RURALES DEL MUNICIPIO:

CONCEPTO DE LA OBRA	UNIDAD DE MEDIDA	CANT.	INVERSIÓN
Construcción de casa de salud	OBRA	1	\$175,339.00
Perforación de pozo profundo	OBRA	1	\$1'309,000.00
Construcción de red de agua potable	OBRA	1	\$800,000.00
Construcción de la red de drenaje	OBRA	1	\$844,530.61
Construcción empedrado	OBRA**	1	\$185,000.00
Construcción de rastro	OBRA**	1	\$197,445.32
Ampliación de escuela	OBRA**	1	\$433,694.00

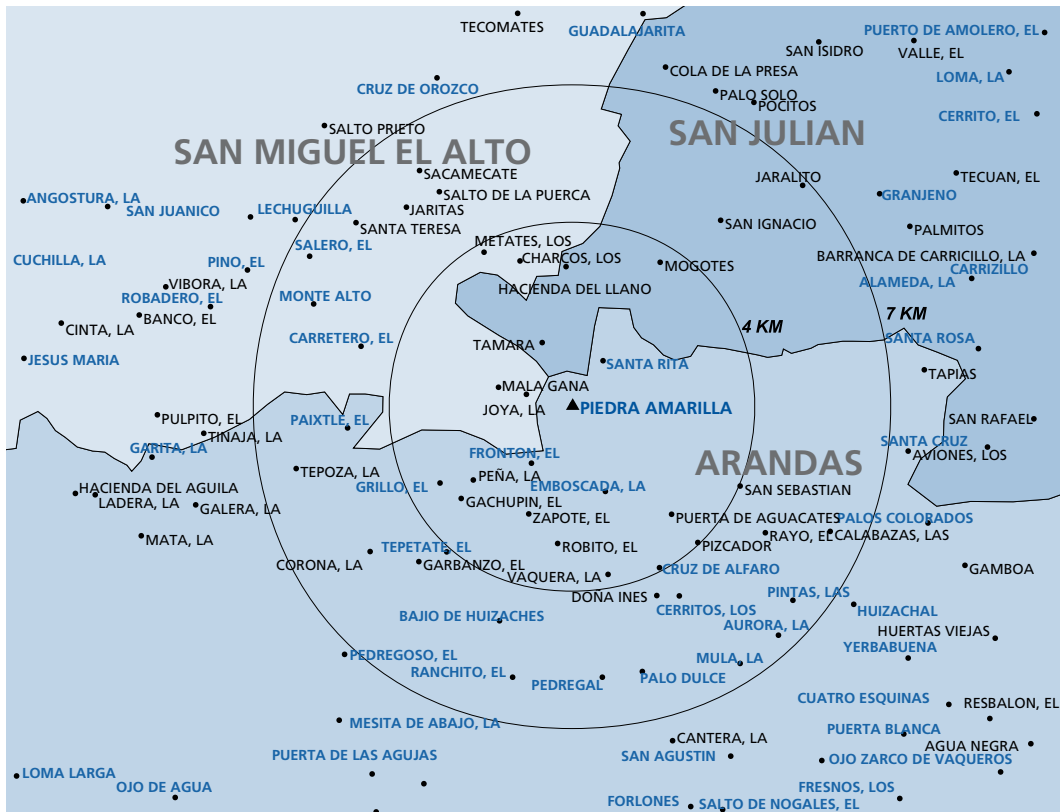
**Acciones realizadas en tres localidades del municipio de San Martín Hidalgo, las cuales abonan al núcleo comunitario Santa María de la Huerta, Ameca.

PROYECTOS PRODUCTIVOS, PROJAL EN LOCALIDAD NÚCLEO:

CONCEPTO DE LA OBRA	INVERSIÓN
Equipo para tienda de abarrotes	\$22,643.56

PROYECTOS PRODUCTIVOS EN LOCALIDADES RURALES DEL MUNICIPIO (PROJAL):

CONCEPTO DE LA OBRA	INVERSIÓN
Infraestructura para ganado	\$199,909.33
Equipo para llantera	\$60,000.00
Equipo para taller de herrería	\$54,311.00



Municipio: Arandas
Localidad Núcleo: Piedra Amarilla
Región: 03 - Altos Sur
Año de atención: 2004 - 2006
Población del núcleo: 141
Grado de marginación: Alto
Población del radio de influencia: 809
Inversión total: \$5'191,451.00

SIMBOLOGÍA

- ▲ Núcleo
- LOCALIDADES CON GRADO DE MARGINACION ALTO O MUY ALTO
- Rango de población en la localidad
- 0 - 1000
- 1001 - 2500
- ◐ 2501 - 5000
- Mayor que 5000

CAPACIDADES BÁSICAS:

PROGRAMA	UNIDAD DE MEDIDA	CANT.
Oportunidades (SEDESOL)	Familias	50
Seguro Popular	personas	14
Desayunos (DIF)	personas	31
Despensas (DIF)	Familias / personas	1 / 3

*Los datos asentados en el cuadro de "capacidades básicas" corresponden a las siguientes fechas o periodos: Oportunidades última actualización, marzo de 2006; Seguro Popular, mayo de 2006; Desayunos DIF corresponde al periodo 2004- 2005 y Despensas DIF al año 2005.

MEJORAMIENTO DE VIVIENDA:

CONCEPTO DE LA OBRA	UNIDAD DE MEDIDA	CANT.	INVERSIÓN
Rehabilitación de techos	M2	323	\$121,905.00
Construcción de baños y fosas sépticas	PZA	47	\$814,000.00

INFRAESTRUCTRA:

CONCEPTO DE LA OBRA	UNIDAD DE MEDIDA	CANT.	INVERSIÓN
Perforación de pozo de agua	OBRA	1	\$1'690,000.00

EQUIPAMIENTO:

CONCEPTO DE LA OBRA	UNIDAD DE MEDIDA	CANT.	INVERSIÓN
Construcción de casa de salud	OBRA	1	\$220,000.00

OTRAS ACCIONES EN LOCALIDADES RURALES DEL MUNICIPIO:

CONCEPTO DE LA OBRA	UNIDAD DE MEDIDA	CANT.	INVERSIÓN
Construcción de casa de salud	OBRA	2	\$433,208.00
Electrificaciones		2	\$1'912,338.00



Municipio: Atemajac de Brizuela

Localidad Núcleo: Tierra Blanca

Región: 06 - Sur

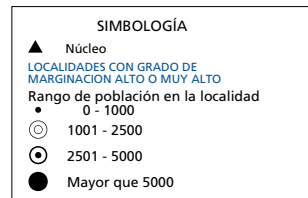
Año de atención: 2004 -2006

Población del núcleo: 231

Grado de marginación: Alto

Población del radio de influencia: 382

Inversión total: \$4'243,381.63



CAPACIDADES BÁSICAS:

PROGRAMA	UNIDAD DE MEDIDA	CANT.
Oportunidades (SEDESOL)	Familias	54
Seguro Popular	personas	30
Desayunos (DIF)	personas	33
Despensas (DIF)	Familias / personas	2 / 6

*Los datos asentados en el cuadro de "capacidades básicas" corresponden a las siguientes fechas o periodos: Oportunidades última actualización, marzo de 2006; Seguro Popular, mayo de 2006; Desayunos DIF corresponde al periodo 2004- 2005 y Despensas DIF al año 2005.

MEJORAMIENTO DE VIVIENDA:

CONCEPTO DE LA OBRA	UNIDAD DE MEDIDA	CANT.	INVERSIÓN
Rehabilitación de techos	M2	791	\$298,980.00
Rehabilitación de piso	M2	120	\$7,560.00
Construcción de baños y fosas sépticas	PZA		\$996,159.58

INFRAESTRUCTURA:

CONCEPTO DE LA OBRA	UNIDAD DE MEDIDA	CANT.	INVERSIÓN
Construcción de cerco perimetral	ML	100	\$56,603.60
Electrificaciones	#LOC	2	\$335,592.05
Construcción de empedrado	M2	5,124	\$688,635.83
Construcción de puente	OBRA	1	\$14,631.34

EQUIPAMIENTO:

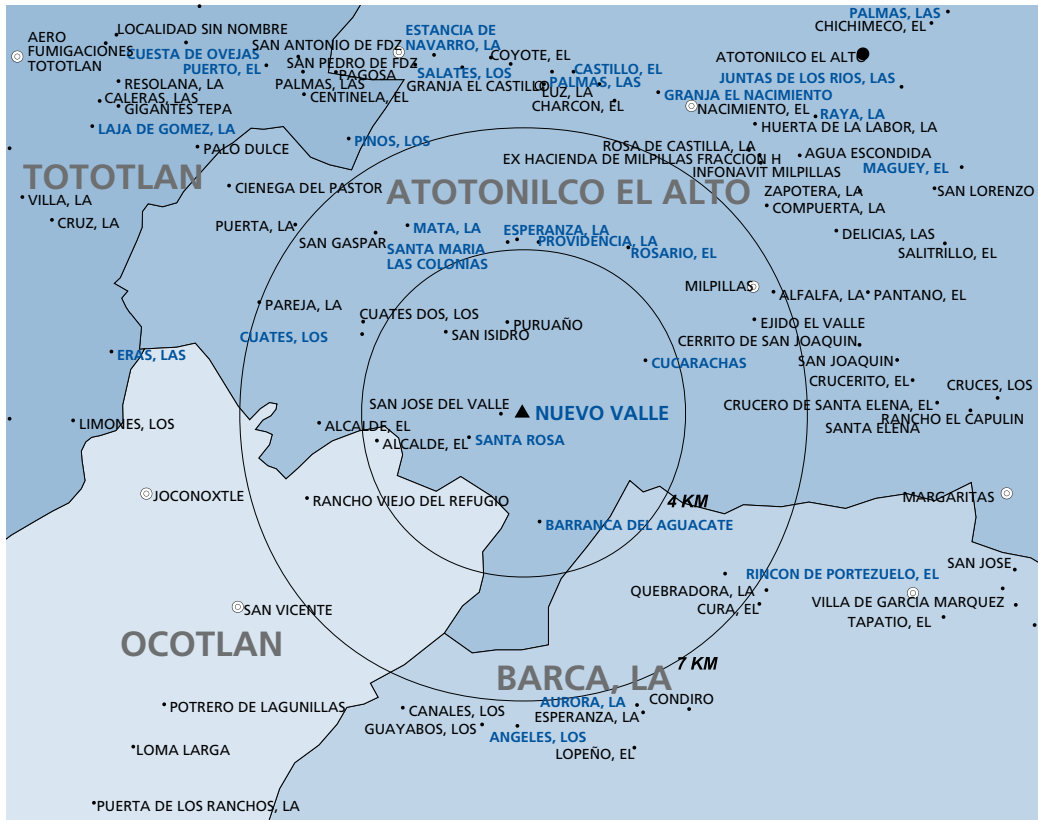
CONCEPTO DE LA OBRA	UNIDAD DE MEDIDA	CANT.	INVERSIÓN
Ampliación de escuela	OBRA	2	\$210,279.00

OTRAS ACCIONES EN LOCALIDADES RURALES DEL MUNICIPIO:

CONCEPTO DE LA OBRA	UNIDAD DE MEDIDA	CANT.	INVERSIÓN
Construcción de empedrado	M2	2,000	\$437,784.00
Construcción de baños y letrinas	PZA		\$1'105,000.00

PROYECTOS PRODUCTIVOS EN LOCALIDADES RURALES DEL MUNICIPIO (PROJAL):

CONCEPTO DE LA OBRA	INVERSIÓN
Infraestructura para taller de costura (2)	\$92,156.23



Municipio: Atotonilco el Alto
Localidad Núcleo: Nuevo Valle
Región: 04 - Ciénega
Año de atención: 2003 – 2006
Población del Núcleo: 775
Grado de marginación: Alto
Población del radio de influencia: 2,053
Inversión total: \$10'247,821.66

SIMBOLOGÍA	
▲	Núcleo
● (small)	LOCALIDADES CON GRADO DE MARGINACIÓN ALTO O MUY ALTO
● (medium)	Rango de población en la localidad
○ (small)	0 - 1000
○ (medium)	1001 - 2500
○ (large)	2501 - 5000
● (large)	Mayor que 5000

CAPACIDADES BÁSICAS

PROGRAMA	UNIDAD DE MEDIDA	CANT.
Oportunidades (SEDESOL)	Familias	319
Seguro Popular	personas	248
Desayunos (DIF)	personas	7
Despensas (DIF)	Familias / personas	23 / 77

*Los datos asentados en el cuadro de "capacidades básicas" corresponden a las siguientes fechas o periodos: Oportunidades última actualización, marzo de 2006; Seguro Popular, mayo de 2006; Desayunos DIF corresponde al periodo 2004- 2005 y Despensas DIF al año 2005.

MEJORAMIENTO DE VIVIENDA:

CONCEPTO DE LA OBRA	UNIDAD DE MEDIDA	CANT.	INVERSIÓN
Rehabilitación de pisos	M2		\$232,101.80
Rehabilitación de techos	M2		\$38,463.90

INFRAESTRUCTURA:

CONCEPTO DE LA OBRA	UNIDAD DE MEDIDA	CANT.	INVERSIÓN
Rehabilitación del camino	OBRA	1	\$136,244.00
Construcción de drenaje	PZA	1	\$5'647,054.12
Electrificación	#LOC	1	\$494,211.00
Ampliación de la red de drenaje	ML	909	\$73,858.00
Planta de tratamiento		1	\$1'307,342.86

EQUIPAMIENTO:

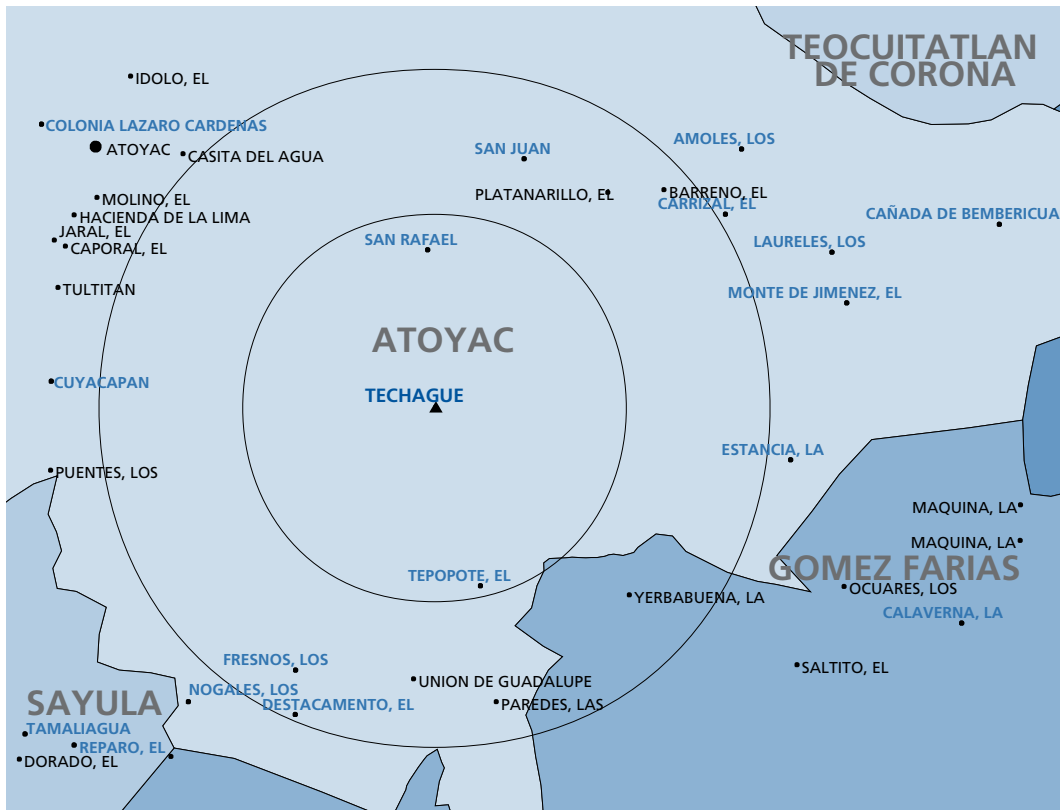
CONCEPTO DE LA OBRA	UNIDAD DE MEDIDA	CANT.	INVERSIÓN
Equipamiento casa de salud	PZA	1	\$5,781.37

OTRAS ACCIONES EN LOCALIDADES RURALES DEL MUNICIPIO:

CONCEPTO DE LA OBRA	UNIDAD DE MEDIDA	CANT.	INVERSIÓN
Construcción de tanque de almacenamiento	PZA	1	\$496,368.00
Ampliación de la red de agua potable	ML	480	\$343,319.00
Electrificaciones	#LOC	6	\$1'425,943.00

PROYECTOS PRODUCTIVOS EN LOCALIDADES RURALES DEL MUNICIPIO (PROJAL):

CONCEPTO DE LA OBRA	INVERSIÓN
Equipo para la elaboración de tintura de plantas	\$47,134.61



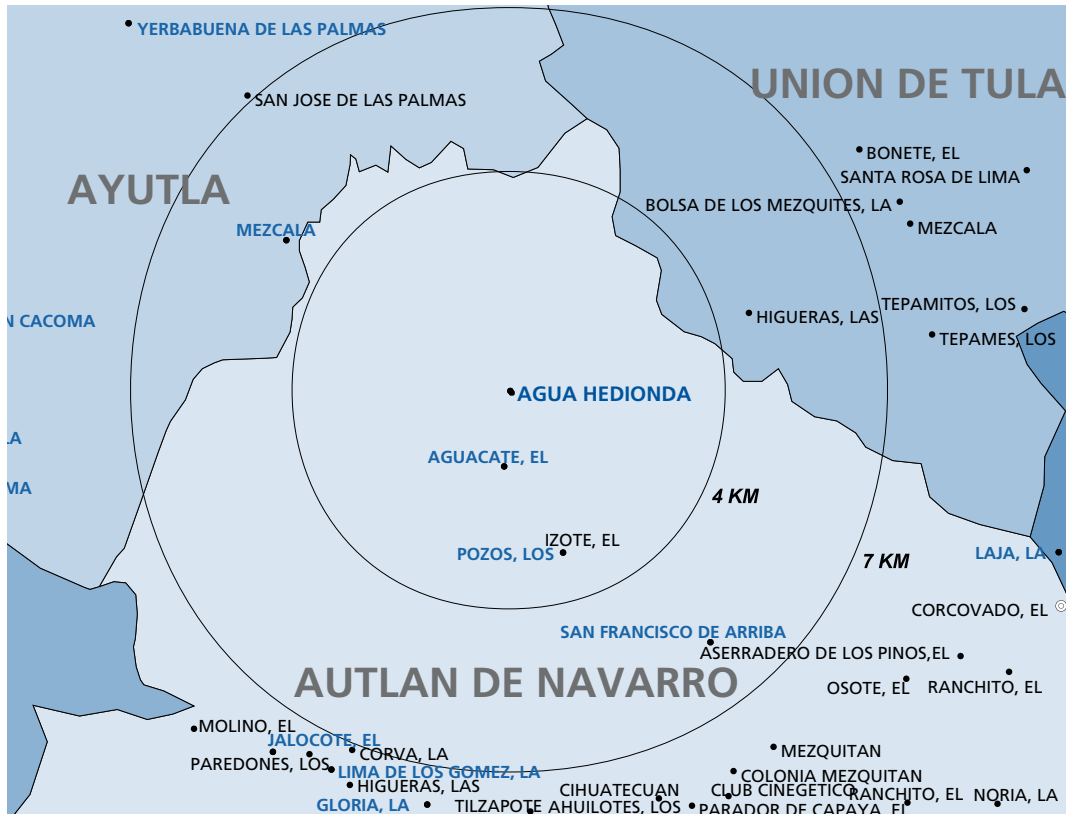
Municipio: Atoyac
Localidad Núcleo: Techague
Región: 06 - Sur
Año de atención: 2005
Población del núcleo: 327
Grado de marginación: Alto
Población del radio de influencia: 768

SIMBOLOGÍA	
▲	Núcleo
LOCALIDADES CON GRADO DE MARGINACION ALTO O MUY ALTO	
Rango de población en la localidad	
●	0 - 1000
⊙	1001 - 2500
⊕	2501 - 5000
●	Mayor que 5000

CAPACIDADES BÁSICAS

PROGRAMA	UNIDAD DE MEDIDA	CANT.
Oportunidades (SEDESOL)	Familias	88
Seguro Popular	Personas	34
Desayunos (DIF)	Personas	61
Despensas (DIF)	Familias / personas	47 / 120

*Los datos asentados en el cuadro de "capacidades básicas" corresponden a las siguientes fechas o periodos: Oportunidades última actualización, marzo de 2006; Seguro Popular, mayo de 2006; Desayunos DIF corresponde al periodo 2004- 2005 y Despensas DIF al año 2005.



Municipio: Autlán de Navarro
Localidad Núcleo: Agua Hedionda
Región: 08 – Costa Sur
Año de atención: 2004 - 2006
Población del núcleo: 228
Grado de marginación: Alto
Población del radio de influencia: 445
Inversión total: \$4'591,880.96

SIMBOLOGÍA	
▲	Núcleo
●	LOCALIDADES CON GRADO DE MARGINACION ALTO O MUY ALTO
●	Rango de población en la localidad
●	0 - 1000
⊙	1001 - 2500
⊕	2501 - 5000
●	Mayor que 5000

CAPACIDADES BÁSICAS:

PROGRAMA	UNIDAD DE MEDIDA	CANT.
Oportunidades (SEDESOL)	Familias	91
Seguro Popular	personas	28
Desayunos (DIF)	Personas	80
Despensas (DIF)	Familias / personas	14 / 47

*Los datos asentados en el cuadro de "capacidades básicas" corresponden a las siguientes fechas o periodos: Oportunidades última actualización, marzo de 2006; Seguro Popular, mayo de 2006; Desayunos DIF corresponde al periodo 2004- 2005 y Despensas DIF al año 2005.

MEJORAMIENTO DE VIVIENDA:

CONCEPTO DE LA OBRA	UNIDAD DE MEDIDA	CANT.	INVERSIÓN
Construcción de baños y fosas sépticas	PZA	48	\$849,000.00
Rehabilitación de pisos	M2	80	\$5,040.00
Rehabilitación de techos	M2	553	\$208,980.00

INFRAESTRUCTURA:

CONCEPTO DE LA OBRA	UNIDAD DE MEDIDA	CANT.	INVERSIÓN
Construcción de empedrado	M2	2,890	\$210,970.00

EQUIPAMIENTO:

CONCEPTO DE LA OBRA	UNIDAD DE MEDIDA	CANT.	INVERSIÓN
Construcción de cancha de usos múltiples	OBRA	1	\$368,321.00

OTRAS ACCIONES EN LOCALIDADES RURALES DEL MUNICIPIO:

CONCEPTO DE LA OBRA	UNIDAD DE MEDIDA	CANT.	INVERSIÓN
Construcción de baños y fosas sépticas	PZA		\$199,254.54
Perforación de pozo de agua	OBRA	1	\$1'677,991.50
Rehabilitación de tanque de agua	OBRA	1	\$465,813.05
Construcción de colector	OBRA**	1	\$17,500.00
Construcción de drenaje	OBRA**	2	\$302,765.00
Construcción de red de agua	OBRA**	1	\$73,386.00

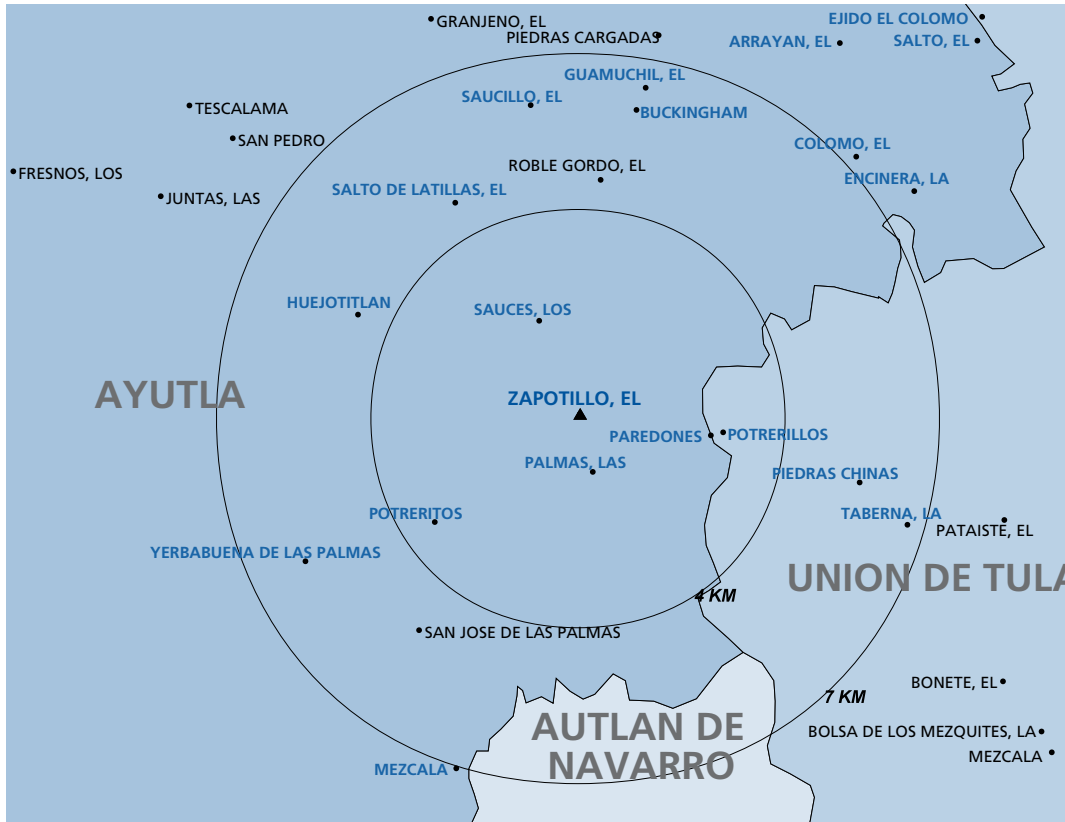
**Acciones realizadas en cuatro localidades del Municipio El Limón, las cuales abonan al núcleo comunitario Agua Hedionda, Autlán de Navarro.

PROYECTOS PRODUCTIVOS, PROJAL EN LOCALIDAD NÚCLEO:

CONCEPTO DE LA OBRA	INVERSIÓN
Equipo para tortillería	\$100,304.49
Equipamiento para tienda de abarrotes	\$24,809.25

PROYECTOS PRODUCTIVOS EN LOCALIDADES RURALES DEL MUNICIPIO (PROJAL):

CONCEPTO DE LA OBRA	INVERSIÓN
Equipamiento de lonchería	\$74,858.13
Equipo para molino de nixtamal	\$12,888.00



Municipio: Ayutla

Localidad Núcleo: El Zapotillo

Región: 10 – Sierra Occidental

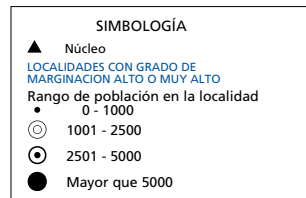
Año de atención: 2004 - 2006

Población del núcleo: 186

Grado de marginación: Altos

Población del radio de influencia: 971

Inversión total: \$2'229,002.01



CAPACIDADES BÁSICAS

PROGRAMA	UNIDAD DE MEDIDA	CANT.
Oportunidades (SEDESOL)	Familias	83
Seguro Popular	personas	43
Desayunos (DIF)	personas	18
Despensas (DIF)	Familias / personas	29 / 108

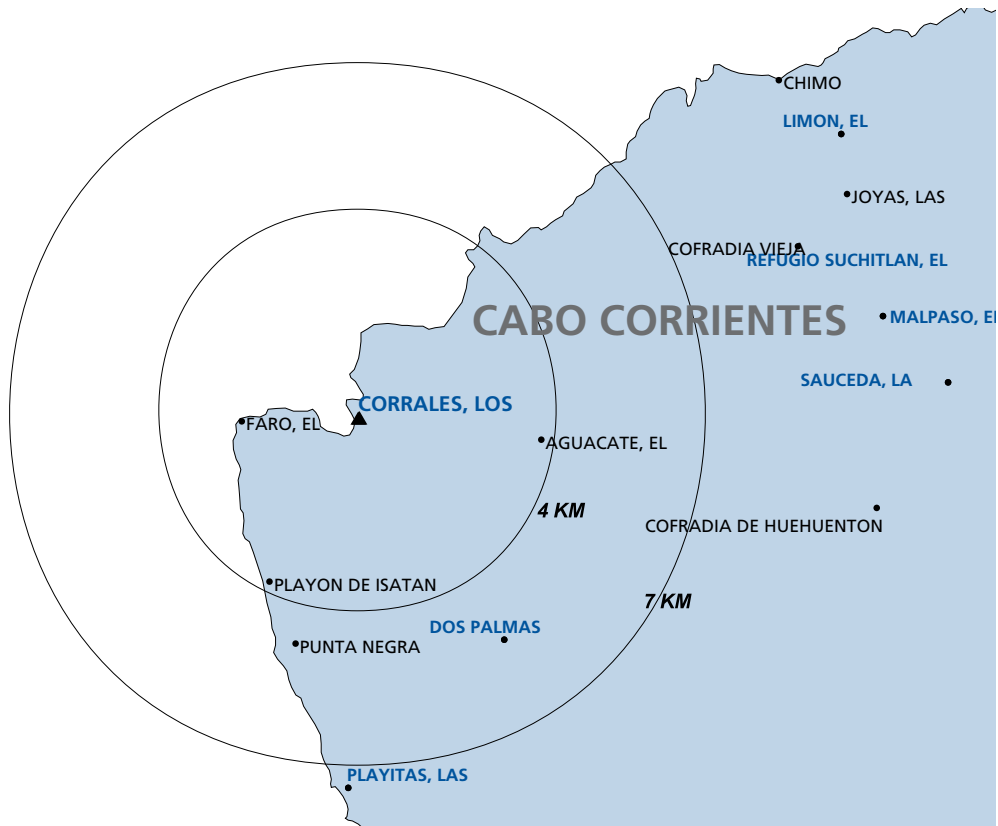
*Los datos asentados en el cuadro de "capacidades básicas" corresponden a las siguientes fechas o periodos: Oportunidades última actualización, marzo de 2006; Seguro Popular, mayo de 2006; Desayunos DIF corresponde al periodo 2004- 2005 y Despensas DIF al año 2005.

MEJORAMIENTO DE VIVIENDA:

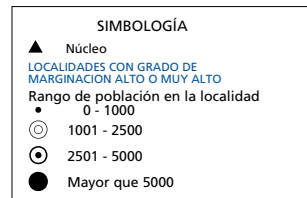
CONCEPTO DE LA OBRA	UNIDAD DE MEDIDA	CANT.	INVERSIÓN
Rehabilitación de techos			\$234,070.20
Construcción de baños y letrinas			\$347,830.47

OTRAS ACCIONES EN LOCALIDADES RURALES DEL MUNICIPIO:

CONCEPTO DE LA OBRA	UNIDAD DE MEDIDA	CANT.	INVERSIÓN
Construcción de baños y letrinas	#LOCALIDADES	6	\$1'008,960.94
Rehabilitación de techos	#LOCALIDADES	3	\$638,140.40



Municipio: Cabo Corrientes
Localidad Núcleo: Los Corrales
Región: 09 - Costa Norte
Año de atención: 2004 – 2006
Población del núcleo: 139
Grado de marginación: Alto
Población del radio de influencia: 145



Inversión total: \$5`236,509.86

CAPACIDADES BÁSICAS:

PROGRAMA	UNIDAD DE MEDIDA	CANT.
Oportunidades (SEDESOL)	Familias	176
Seguro Popular	Personas	221
Desayunos (DIF)	Personas	99
Despensas (DIF)	Familias / personas	78 /206

*Los datos asentados en el cuadro de "capacidades básicas" corresponden a las siguientes fechas o periodos: Oportunidades última actualización, marzo de 2006; Seguro Popular, mayo de 2006; Desayunos DIF corresponde al periodo 2004- 2005 y Despensas DIF al año 2005.

MEJORAMIENTO DE VIVIENDA:

CONCEPTO DE LA OBRA	UNIDAD DE MEDIDA	CANT.	INVERSIÓN
Construcción de baños y fosas sépticas	M2	1	\$355,608.00

INFRAESTRUCTURA:

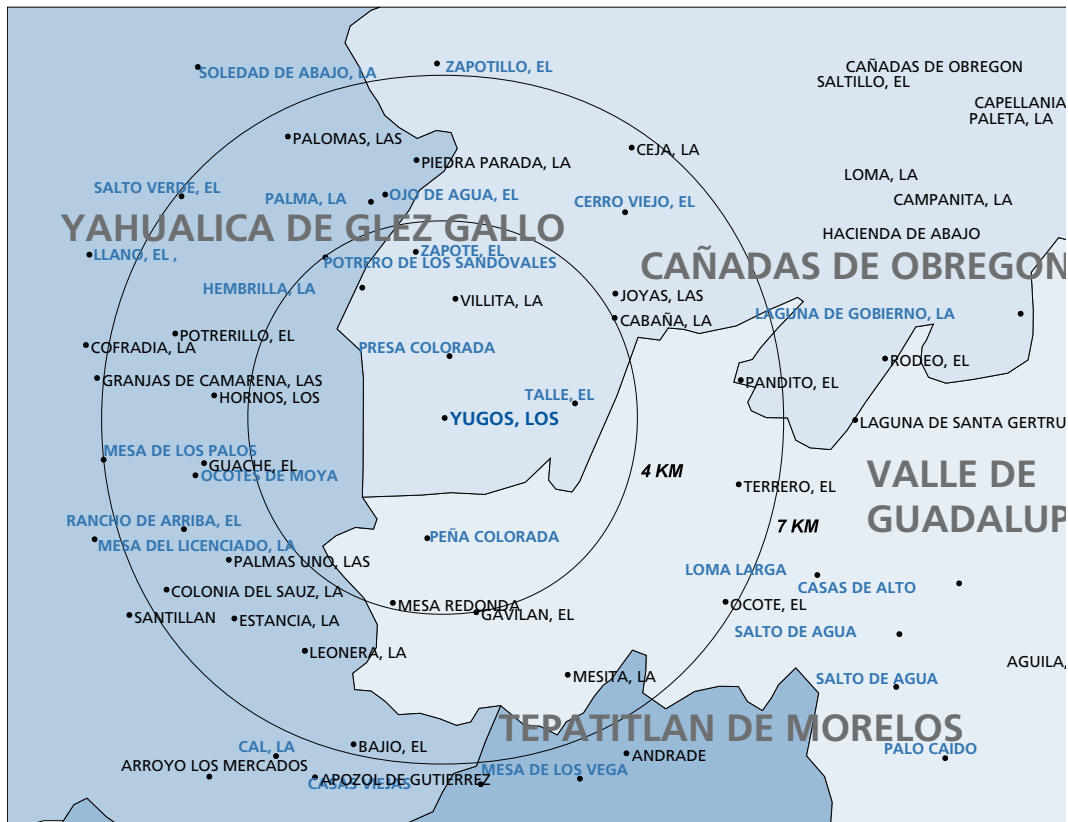
CONCEPTO DE LA OBRA	UNIDAD DE MEDIDA	CANT.	INVERSIÓN
Electrificación	#LOC	1	\$ 253,830.50
Equipamiento de pozo	OBRA	1	\$799,060.43

OTRAS ACCIONES EN LOCALIDADES RURALES DEL MUNICIPIO:

CONCEPTO DE LA OBRA	UNIDAD DE MEDIDA	CANT.	INVERSIÓN
Construcción de casa de salud	OBRA	2	\$ 345,606.43
Rehabilitación de pisos	M2	3	\$505,920.00
Electrificaciones	ML	3	\$983,140.50
Suministro e instalación de plantas solares	Planta	25	\$348,944.26
Perforación pozo de agua	OBRA	1	\$816,613.90

PROYECTOS PRODUCTIVOS EN LOCALIDADES RURALES DEL MUNICIPIO (PROJAL):

CONCEPTO DE LA OBRA	INVERSIÓN
Equipo para lonchería	\$35,592.20
Equipo para estética en 2 localidades	\$54,887.00
Equipo para eco-turismo 2 localidades	\$94,713.74
Equipo para venta de agro – químicos	\$16,269.75
Equipo para cenaduría	\$30,532.17
Equipo para papelería	\$31,542.98
Equipo para panadería	\$22,774.41
Equipo e infraestructura para restaurante	\$68,818.59
Equipamiento para tortillería	\$166,000.00
Equipo para carnes frías	\$27,900.00
Equipo para la elaboración de arcilla	\$199,985.00
Maquinaria para bloquera	\$20,150.00
Maquinaria para carnicería	\$58,620.00



Municipio: Cañadas de Obregón

Localidad Núcleo: Los Yugos

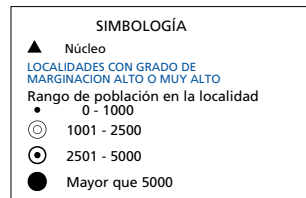
Región: 03 – Altos Sur

Año de atención: 2005

Población del núcleo: 224

Grado de marginación: Medio

Población del radio de influencia: 642



Inversión total: \$1'131,181.00

CAPACIDADES BÁSICAS

PROGRAMA	UNIDAD DE MEDIDA	CANT.
Oportunidades (SEDESOL)	Familias	26
Seguro Popular	personas	73
Desayunos (DIF)	personas	48
Despensas (DIF)	Familias / personas	31 / 55

*Los datos asentados en el cuadro de "capacidades básicas" corresponden a las siguientes fechas o periodos: Oportunidades última actualización, marzo de 2006; Seguro Popular, mayo de 2006; Desayunos DIF corresponde al periodo 2004- 2005 y Despensas DIF al año 2005.

INFRAESTRUCTURA:

CONCEPTO DE LA OBRA	UNIDAD DE MEDIDA	CANTIDAD	INVERSIÓN
Ampliación de drenaje	ML	757	\$269,292.00
Ampliación de la red de agua potable	ML	1,704	\$321,364.00
Construcción de empedrado	M2	704	\$51,392.00

PROYECTOS PRODUCTIVOS, PROJAL EN LOCALIDAD NÚCLEO:

CONCEPTO DE LA OBRA	INVERSIÓN
Equipamiento para la siembra de frijol	\$12,240.00

PROYECTOS PRODUCTIVOS EN LOCALIDADES RURALES DEL MUNICIPIO (PROJAL):

CONCEPTO DE LA OBRA	INVERSIÓN
Equipamiento de carpintería	\$200,000.00
Equipo para ordeña (2 localidades)	\$108,153.00
Equipamiento para purificación de agua	\$168,740.00



Municipio: Casimiro Castillo

Localidad Núcleo: Nuevo Centro de Población las Ramas

Región: 08 – Costa Sur

Año de atención: 2006

Población del núcleo: 286

Grado de marginación:

Población del radio de influencia: 524

Inversión total: \$1'693,807.67

SIMBOLOGÍA

- ▲ Núcleo
- LOCALIDADES CON GRADO DE MARGINACION ALTO O MUY ALTO
- Rango de población en la localidad
- 0 - 1000
- 1001 - 2500
- ◐ 2501 - 5000
- Mayor que 5000

CAPACIDADES BÁSICAS

PROGRAMA	UNIDAD DE MEDIDA	CANT.
Oportunidades (SEDESOL)	Familias	84
Seguro Popular	Personas	0
Desayunos (DIF)	Personas	0
Despensas (DIF)	Familias / personas	45

*Los datos asentados en el cuadro de "capacidades básicas" corresponden a las siguientes fechas o periodos: Oportunidades última actualización, marzo de 2006; Seguro Popular, mayo de 2006; Desayunos DIF corresponde al periodo 2004- 2005 y Despensas DIF al año 2005.

INFRAESTRUCTURA:

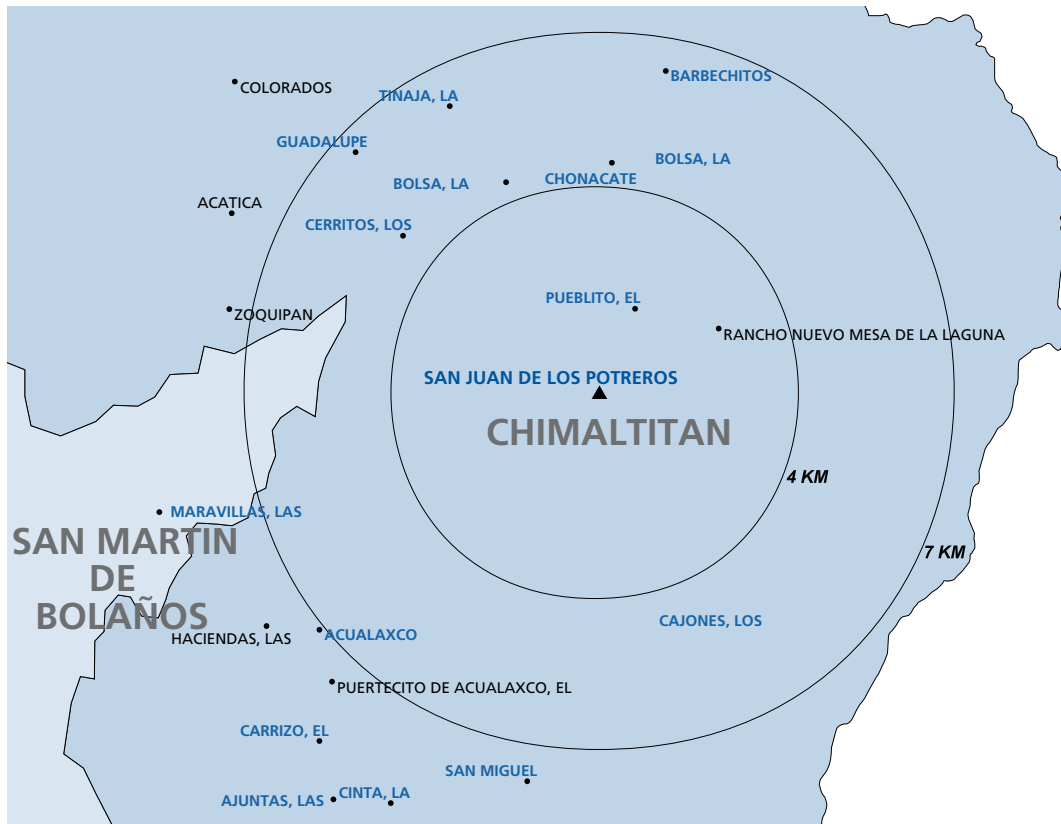
CONCEPTO DE LA OBRA	UNIDAD DE MEDIDA	CANT.	INVERSIÓN
Construcción de empedrado	M2		\$1'202,943.30

PROYECTOS PRODUCTIVOS PROJAL EN LOCALIDAD NÚCLEO:

CONCEPTO DE LA OBRA	INVERSIÓN
Equipamiento para granja de pollos	\$66,000.00
Producción y comercialización de mermeladas	\$73,111.40
Equipamiento para la producción de escobas	\$12,000.00

PROYECTOS PRODUCTIVOS EN LOCALIDADES RURALES DEL MUNICIPIO (PROJAL):

CONCEPTO DE LA OBRA	INVERSIÓN
Maquinaria para tortillería	\$68,850.00
Equipamiento de granja acuícola	\$194,030.00
Equipo para carpintería	\$23,526.97
Equipamiento de herrería	\$19,925.00
Producción de calabaza	\$9,847.00
Equipamiento de restaurante	\$14,874.00
Equipamiento para negocio de ropa	\$8,700.00



Municipio: Chimaltítan

Localidad Núcleo: San Juan de los Potreros

Región: 01 - Norte

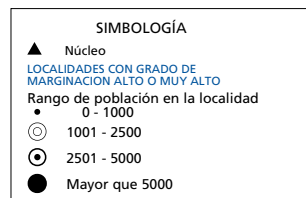
Año de atención: 2004

Población del núcleo: 300

Grado de marginación: Alto

Población del radio de influencia: 860

Inversión total: \$2'059,405.79



CAPACIDADES BÁSICAS:

PROGRAMA	UNIDAD DE MEDIDA	CANT.
Oportunidades (SEDESOL)	Familias	142
Seguro Popular	personas	0
Desayunos (DIF)	personas	199
Despensas (DIF)	Familias / personas	40 /173

*Los datos asentados en el cuadro de "capacidades básicas" corresponden a las siguientes fechas o periodos: Oportunidades última actualización, marzo de 2006; Seguro Popular, mayo de 2006; Desayunos DIF corresponde al periodo 2004- 2005 y Despensas DIF al año 2005.

MEJORAMIENTO DE VIVIENDA:

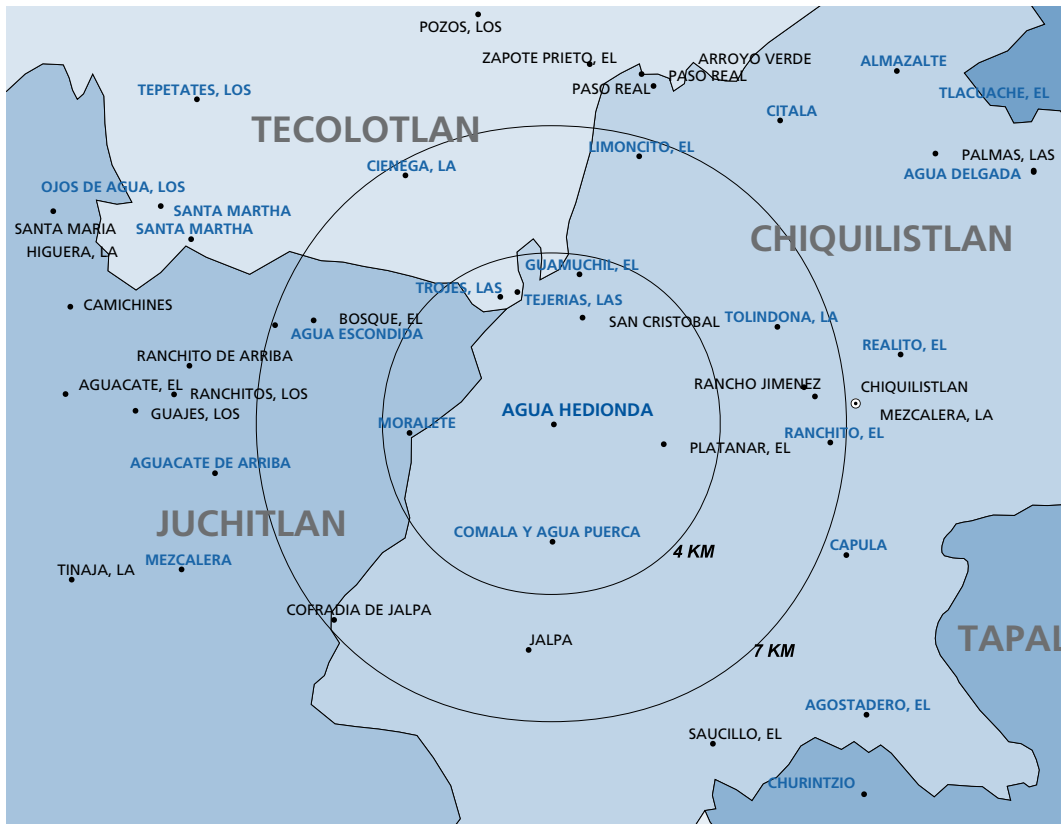
CONCEPTO DE LA OBRA	UNIDAD DE MEDIDA	CANT.	INVERSIÓN
Rehabilitación de techos	M2	200	\$75,610.00
Rehabilitación de pisos	M2	1,943	\$122,400.00
Construcción de baños y fosas sépticas	PZA	48	\$849,000.00

OTRAS ACCIONES EN LOCALIDADES RURALES DEL MUNICIPIO:

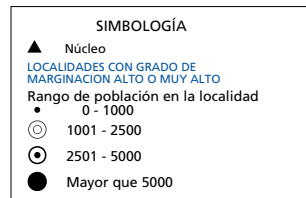
CONCEPTO DE LA OBRA	UNIDAD DE MEDIDA	CANT.	INVERSIÓN
Ampliación de la red de agua potable	ML	304	\$96,699.58
Electrificaciones		1	\$149,022.36
Construcción de puente vehicular	OBRA	1	\$493,422.48

PROYECTOS PRODUCTIVOS EN LOCALIDADES RURALES DEL MUNICIPIO (PROJAL):

CONCEPTO DE LA OBRA	INVERSIÓN
Equipo para cremería	\$67,629.98
Equipo para estética (2 localidades)	\$97,543.50
Equipamiento para panadería	\$48,248.80
Equipo para abarrotes	\$59,829.09



Municipio: Chiquilistlán
Localidad Núcleo: Agua Hedionda
Región: 07 - Sierra de Amula
Año de atención: 2004 - 2005
Población del núcleo: 264
Grado de marginación: Alto
Población del radio de influencia: 1,165
Inversión total: \$3'049,365.63



CAPACIDADES BÁSICAS:

PROGRAMA	UNIDAD DE MEDIDA	CANT.
Oportunidades (SEDESOL)	Familias	207
Seguro Popular	personas	0
Desayunos (DIF)	personas	230
Despensas (DIF)	Familias / personas	42 / 136

*Los datos asentados en el cuadro de "capacidades básicas" corresponden a las siguientes fechas o periodos: Oportunidades última actualización, marzo de 2006; Seguro Popular, mayo de 2006; Desayunos DIF corresponde al periodo 2004- 2005 y Despensas DIF al año 2005.

MEJORAMIENTO DE VIVIENDA:

CONCEPTO DE LA OBRA	UNIDAD DE MEDIDA	CANT.	INVERSIÓN
Rehabilitación de techos	M2	287	\$108,374.00
Rehabilitación de pisos	M2	1,105	\$69,600.00
Construcción de baños y fosas sépticas	PZA	42	\$735,000.00

INFRAESTRUCTURA:

CONCEPTO DE LA OBRA	UNIDAD DE MEDIDA	CANT.	INVERSIÓN
Construcción de cerco perimetral	ML	80	\$70,000.00
Construcción de empedrado	M2	2900	\$230,000.00
Revestimiento del camino	ML	2000	\$300,000.00

OTRAS ACCIONES EN LOCALIDADES RURALES DEL MUNICIPIO:

CONCEPTO DE LA OBRA	UNIDAD DE MEDIDA	CANT.	INVERSIÓN
Construcción de empedrado	M2		\$163,000.57
Construcción de empedrado	OBRA**		\$175,200.00
Construcción de puente peatonal	OBRA**	1	\$11,290.00
Construcción de baños y letrinas	#LOCALIDADES**	2	\$540,993.09
Construcción de electrificaciones	#LOCALIDADES**	4	\$456,016.00

**Acciones realizadas en siete localidades del Municipio de Tecolotlán, las cuales abonan al núcleo comunitario Agua Hedionda, Chiquilistlán.

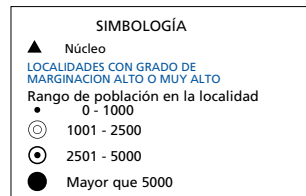
PROYECTOS PRODUCTIVOS EN LOCALIDADES RURALES DEL MUNICIPIO (PROJAL):

CONCEPTO DE LA OBRA	INVERSIÓN
Equipamiento para purificadora de agua	\$105,392.00
Maquinaria para tortillería (2 localidades)	\$84,500.00



Municipio: Cihuatlán
Localidad Núcleo: Colonia Pinal Villa
Región: 08 – Costa Sur
Año de atención: 2004 - 2006
Población del núcleo: 207
Grado de marginación: Alto
Población del radio de influencia: 418

Inversión total: \$ 2'513,836.28



CAPACIDADES BÁSICAS

PROGRAMA	UNIDAD DE MEDIDA	CANT.
Oportunidades (SEDESOL)	Familias	23
Seguro Popular	personas	3
Desayunos (DIF)	personas	51
Despensas (DIF)	Familias / personas	34 / 125

*Los datos asentados en el cuadro de "capacidades básicas" corresponden a las siguientes fechas o periodos: Oportunidades última actualización, marzo de 2006; Seguro Popular, mayo de 2006; Desayunos DIF corresponde al periodo 2004- 2005 y Despensas DIF al año 2005.

INFRAESTRUCTURA:

CONCEPTO DE LA OBRA	UNIDAD DE MEDIDA	CANT.	INVERSIÓN
Construcción de red de agua potable	OBRA	2	\$1440,884.00

OTRAS ACCIONES EN LOCALIDADES RURALES DEL MUNICIPIO:

CONCEPTO DE LA OBRA	UNIDAD DE MEDIDA	CANT.	INVERSIÓN
Electrificaciones			\$230,352.00
Construcción de drenaje	OBRA	1	\$700,000.00

PROYECTOS PRODUCTIVOS EN LOCALIDADES RURALES DEL MUNICIPIO (PROJAL):

CONCEPTO DE LA OBRA	INVERSIÓN
Equipamiento de planta deshidratadora	\$142,600.00



Municipio: Cocula
Localidad Núcleo: Santa Teresa
Región: 11 - Valles
Año de atención: 2004 -2006
Población del núcleo: 839
Grado de marginación: Medio
Población del radio de influencia: 1,054
Inversión total: \$4'104,532.31

SIMBOLOGÍA

- ▲ Núcleo
- LOCALIDADES CON GRADO DE MARGINACION ALTO O MUY ALTO
- Rango de población en la localidad
 - 0 - 1000
 - ◐ 1001 - 2500
 - ◑ 2501 - 5000
 - Mayor que 5000

CAPACIDADES BÁSICAS:

PROGRAMA	UNIDAD DE MEDIDA	CANT.
Oportunidades (SEDESOL)	Familias	125
Seguro Popular	personas	117
Desayunos (DIF)	personas	113
Despensas (DIF)	Familias / personas	47 /152

*Los datos asentados en el cuadro de "capacidades básicas" corresponden a las siguientes fechas o periodos: Oportunidades última actualización, marzo de 2006; Seguro Popular, mayo de 2006; Desayunos DIF corresponde al periodo 2004- 2005 y Despensas DIF al año 2005.

EQUIPAMIENTO:

CONCEPTO DE LA OBRA	UNIDAD DE MEDIDA	CANT.	INVERSIÓN
Construcción de casa de salud	OBRA	1	\$527,947.97

OTRAS ACCIONES EN LOCALIDADES RURALES DEL MUNICIPIO:

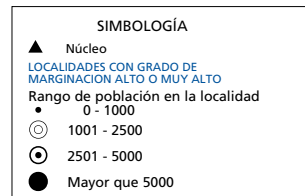
CONCEPTO DE LA OBRA	UNIDAD DE MEDIDA	CANT.	INVERSIÓN
Construcción de empedrado	#LOCALIDADES	2	\$1'809,410.00
Construcción y rehabilitación de casa de salud	OBRA	2	\$630,661.19

PROYECTOS PRODUCTIVOS EN LOCALIDADES RURALES DEL MUNICIPIO (PROJAL):

CONCEPTO DE LA OBRA	INVERSIÓN
Infraestructura para invernadero de hortalizas	\$132,000.00
Rehabilitación de infraestructura para venta de pescado	\$175,000.00
Equipamiento para invernadero	\$209,440.00
Instalación de transformador para un taller de lácteos	\$85,000.00
Equipo para taller mecánico	\$109,232.00
Infraestructura para invernadero	\$245,000.00
Equipamiento para invernadero de rosas	\$84,501.00
Equipamiento de carnicería	\$96,340.15



Municipio: Colotlán
Localidad Núcleo: El Saucillo de los Pérez
Región: 01 – Norte
Año de atención: 2004 - 2005
Población del núcleo: 217
Grado de marginación: Alto
Población del radio de influencia: 920
Inversión total: \$ 1'599,855.57



CAPACIDADES BÁSICAS

PROGRAMA	UNIDAD DE MEDIDA	CANT.
Oportunidades (SEDESOL)	Familias	78
Seguro Popular	personas	12
Desayunos (DIF)	personas	93
Despensas (DIF)	Familias / personas	58/ 150

*Los datos asentados en el cuadro de "capacidades básicas" corresponden a las siguientes fechas o periodos: Oportunidades última actualización, marzo de 2006; Seguro Popular, mayo de 2006; Desayunos DIF corresponde al periodo 2004- 2005 y Despensas DIF al año 2005.

INFRAESTRUCTURA:

CONCEPTO DE LA OBRA	UNIDAD DE MEDIDA	CANT.	INVERSIÓN
Rehabilitación del camino	KM	10	\$500,000.00
Construcción de red de drenaje	ML	522	\$566.883.00

OTRAS ACCIONES EN LOCALIDADES RURALES DEL MUNICIPIO:

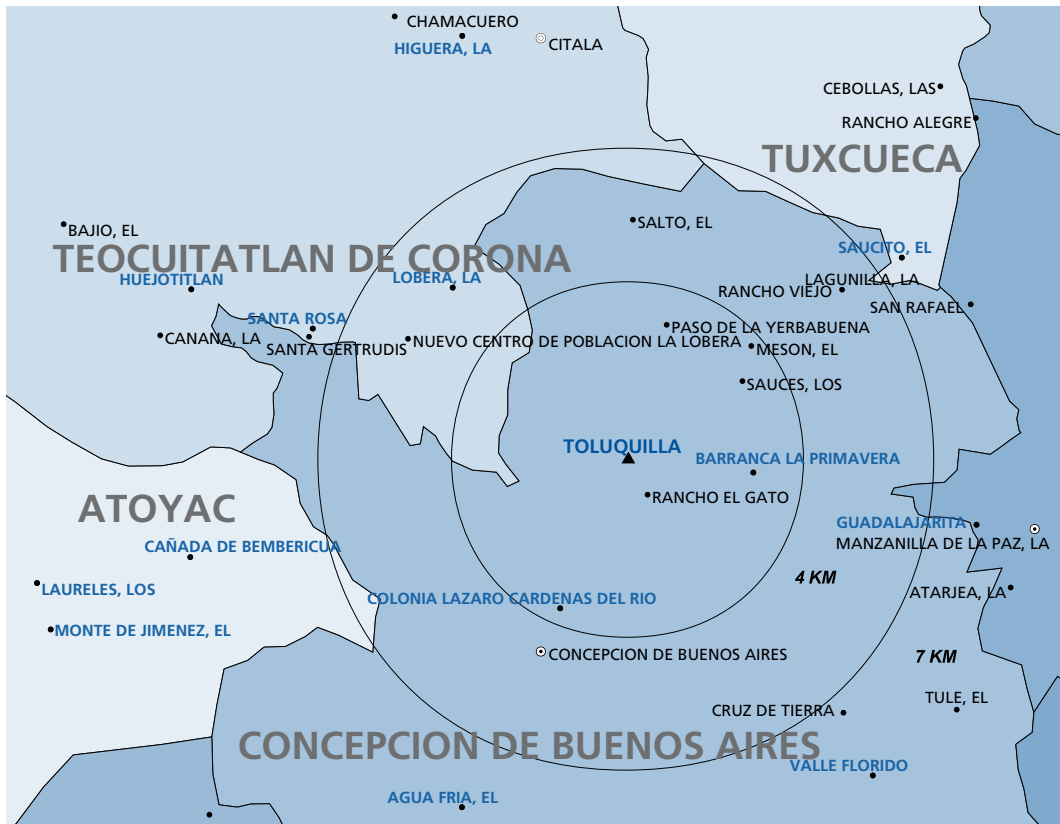
CONCEPTO DE LA OBRA	UNIDAD DE MEDIDA	CANT.	INVERSIÓN
Construcción de la red de drenaje	ML	522	\$205,865.97

PROYECTOS PRODUCTIVOS EN LOCALIDADES RURALES DEL MUNICIPIO (PROJAL):

CONCEPTO DE LA OBRA	INVERSIÓN
Construcción de tanques de fierrocemento para riego de huertos de traspatio	\$62,000.00

PROYECTOS PRODUCTIVOS EN LOCALIDADES RURALES DEL MUNICIPIO (PROJAL):

CONCEPTO DE LA OBRA	INVERSIÓN
Construcción de local y equipo de pastelería	\$29,601.40
Adquisición de instrumentos musicales para banda	\$98,498.00
Construcción de tanques de fierrocemento para riego de huertos de traspatio	\$126,007.20
Construcción de tejaban y ordeñadora	\$11,000.00



Municipio: Concepción de Buenos Aires

Localidad Núcleo: Toluquilla

Región: 05 - Sureste

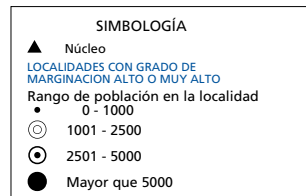
Año de atención: 2005 - 2006

Población del núcleo: 212

Grado de marginación: Alto

Población del radio de influencia: 436

Inversión total: \$3'268,714.99



CAPACIDADES BÁSICAS:

PROGRAMA	UNIDAD DE MEDIDA	CANT.
Oportunidades (SEDESOL)	Familias	51
Seguro Popular	personas	6
Desayunos (DIF)	personas	34
Despensas (DIF)	Familias / personas	12 /26

*Los datos asentados en el cuadro de "capacidades básicas" corresponden a las siguientes fechas o periodos: Oportunidades última actualización, marzo de 2006; Seguro Popular, mayo de 2006; Desayunos DIF corresponde al periodo 2004- 2005 y Despensas DIF al año 2005.

MEJORAMIENTO DE VIVIENDA:

CONCEPTO DE LA OBRA	UNIDAD DE MEDIDA	CANT.	INVERSIÓN
Rehabilitación de pisos		1	\$133,644.81

INFRAESTRUCTURA:

CONCEPTO DE LA OBRA	UNIDAD DE MEDIDA	CANT.	INVERSIÓN
Construcción de empedrado			\$291,984.58
Construcción de puente	OBRA	1	\$97,499.32
Construcción de andador	OBRA	1	\$376,936.51
Construcción de banquetas			\$206,454.42
Ampliación de drenaje	OBRA	1	\$71,213.58

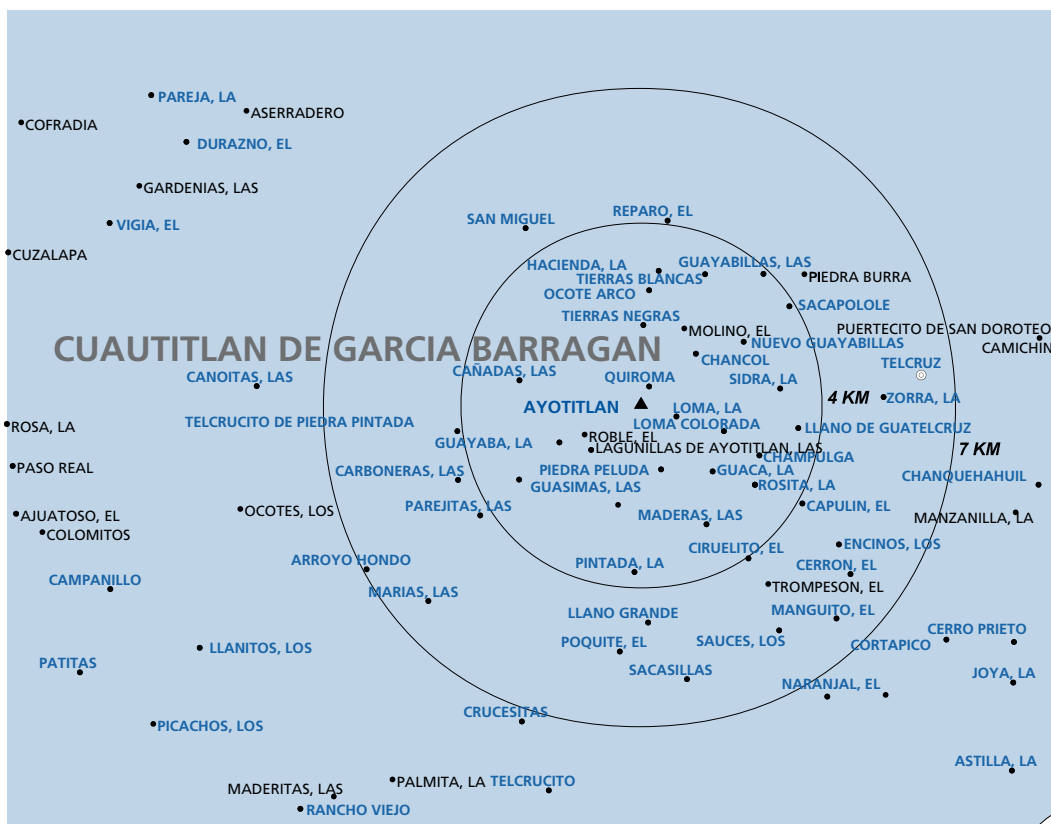
EQUIPAMIENTO:

CONCEPTO DE LA OBRA	UNIDAD DE MEDIDA	CANT.	INVERSIÓN
Rehabilitación de centro comunitario	OBRA	1	\$516,483.19

OTRAS ACCIONES EN LOCALIDADES RURALES DEL MUNICIPIO:

CONCEPTO DE LA OBRA	UNIDAD DE MEDIDA	CANT.	INVERSIÓN
Construcción y ampliación de alcantarillado	OBRA	2	\$135,160.42
Construcción de cancha	OBRA	1	\$231,024.00
Construcción de puente	OBRA	2	\$271,000.59
Ampliación de la red de drenaje	OBRA	4	\$377,095.26
Construcción de tanque de almacenamiento	OBRA**	1	\$250,566.42
Rehabilitación de techos	#LOCALIDAD**	1	\$309,651.89

**Acciones realizadas en dos localidades del Municipio de Tuxcueca, las cuales abonan al núcleo comunitario Toluquilla, Concepción de Buenos Aires.



Municipio: Cuautitlán de García Barragán

Localidad Núcleo: Ayotitlán

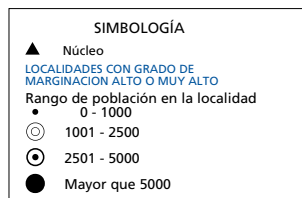
Región: 08 - Costa Sur

Año de atención: 2004 -2006

Población del núcleo: 543

Grado de marginación: Alto

Población del radio de influencia: 4,407



Inversión total: \$ 5'597,528.44

CAPACIDADES BÁSICAS:

PROGRAMA	UNIDAD DE MEDIDA	CANT.
Oportunidades (SEDESOL)	Familias	1,070
Seguro Popular	personas	582
Desayunos (DIF)	personas	812
Despensas (DIF)	Familias / personas	90 / 258

*Los datos asentados en el cuadro de "capacidades básicas" corresponden a las siguientes fechas o periodos: Oportunidades última actualización, marzo de 2006; Seguro Popular, mayo de 2006; Desayunos DIF corresponde al periodo 2004- 2005 y Despensas DIF al año 2005.

MEJORAMIENTO DE VIVIENDA:

CONCEPTO DE LA OBRA	UNIDAD DE MEDIDA	CANT.	INVERSIÓN
Rehabilitación de techos	M2	3325	\$1'256,990.00
Construcción de baños y fosas sépticas	PZA	48	\$849,000.00

INFRAESTRUCTURA:

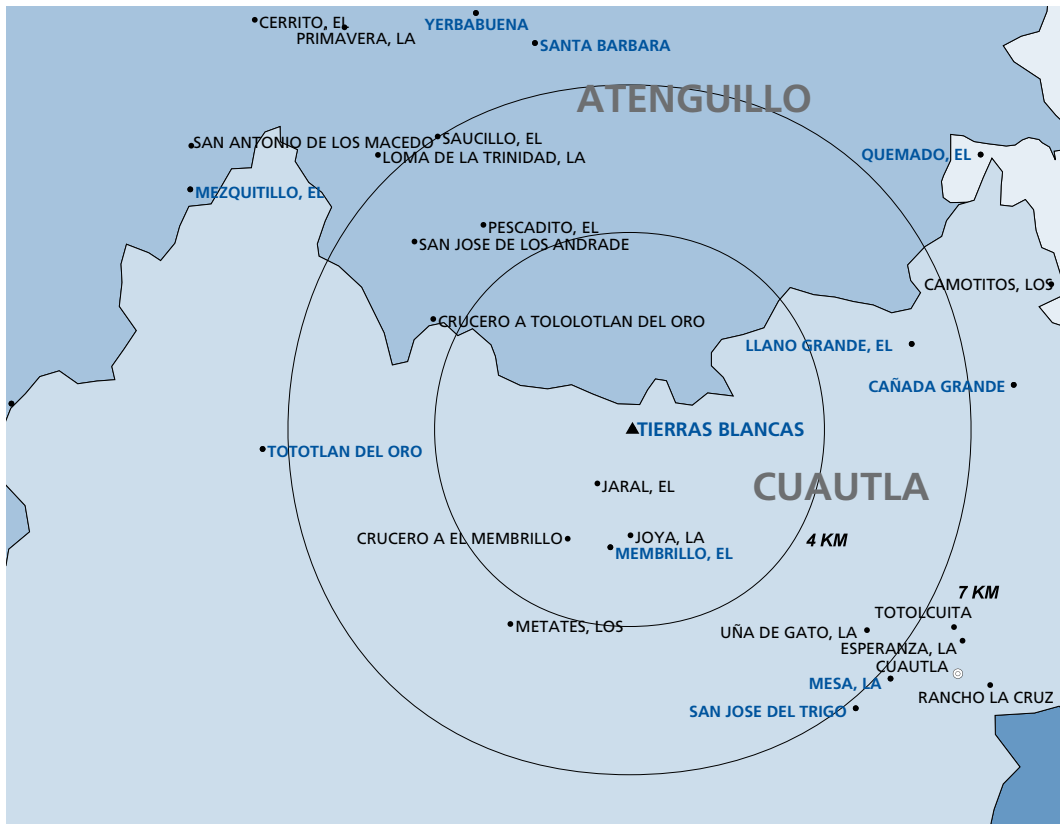
CONCEPTO DE LA OBRA	UNIDAD DE MEDIDA	CANT.	INVERSIÓN
Rehabilitación de la red de agua potable	OBRA	1	\$1'274,982.00

OTRAS ACCIONES EN LOCALIDADES RURALES DEL MUNICIPIO:

CONCEPTO DE LA OBRA	UNIDAD DE MEDIDA	CANT.	INVERSIÓN
Construcción de red de agua potable	OBRA	2	\$2'353,237.15
Electrificaciones			\$247,553.60
Construcción puente peatonal	OBRA	1	\$510,597.69

PROYECTOS PRODUCTIVOS EN LOCALIDADES RURALES DEL MUNICIPIO (PROJAL):

CONCEPTO DE LA OBRA	INVERSIÓN
Rehabilitación de local y molino de nixtamal	\$51,119.00
Equipo y servicio de electricidad para bolquera	\$40,423.00
Equipamiento e infraestructura para molido de maíz	\$54,000.00
Equipamiento para bolquera	\$51,055.00
Maquinaria para rosticería	\$93,980.00
Equipamiento para carnicería	\$89,573.00



Municipio: Cuautla
Localidad Núcleo: Tierras Blancas
Región: 10 - Sierra Occidental
Año de atención: 2004 - 2006
Población del núcleo: 154
Grado de marginación: Muy Alto
Población del radio de influencia: 180
Inversión total: \$5'342,432.14

SIMBOLOGÍA	
▲	Núcleo
LOCALIDADES CON GRADO DE MARGINACIÓN ALTO O MUY ALTO	
Rango de población en la localidad	
•	0 - 1000
⊙	1001 - 2500
⊕	2501 - 5000
●	Mayor que 5000

CAPACIDADES BÁSICAS:

PROGRAMA	UNIDAD DE MEDIDA	CANT.
Oportunidades (SEDESOL)	Familias	16
Seguro Popular	personas	0
Desayunos (DIF)	personas	32
Despensas (DIF)	Familias / personas	15 / 53

*Los datos asentados en el cuadro de "capacidades básicas" corresponden a las siguientes fechas o periodos: Oportunidades última actualización, marzo de 2006; Seguro Popular, mayo de 2006; Desayunos DIF corresponde al periodo 2004- 2005 y Despensas DIF al año 2005.

INFRAESTRUCTURA:

CONCEPTO DE LA OBRA	UNIDAD DE MEDIDA	CANT.	INVERSIÓN
Construcción red de drenaje	ML	1,977	\$1'135,561.96
Construcción de baños y letrinas			\$464,612.87
Construcción de red de agua	OBRA	1	\$113,190.21
Rehabilitación de calles			\$1'167,890.05

OTRAS ACCIONES REALIZADAS EN LOCALIDADES RURALES DEL MUNICIPIO:

CONCEPTO DE LA OBRA	UNIDAD DE MEDIDA	CANT.	INVERSIÓN
Construcción de drenaje	OBRA**	3	\$366,167.50
Ampliación de electrificación	OBRA**	1	\$53,767.69
Construcción de empedrado	OBRA**	5	\$1'444,876.86
Ampliación red de drenaje	OBRA**	1	\$173,414.00

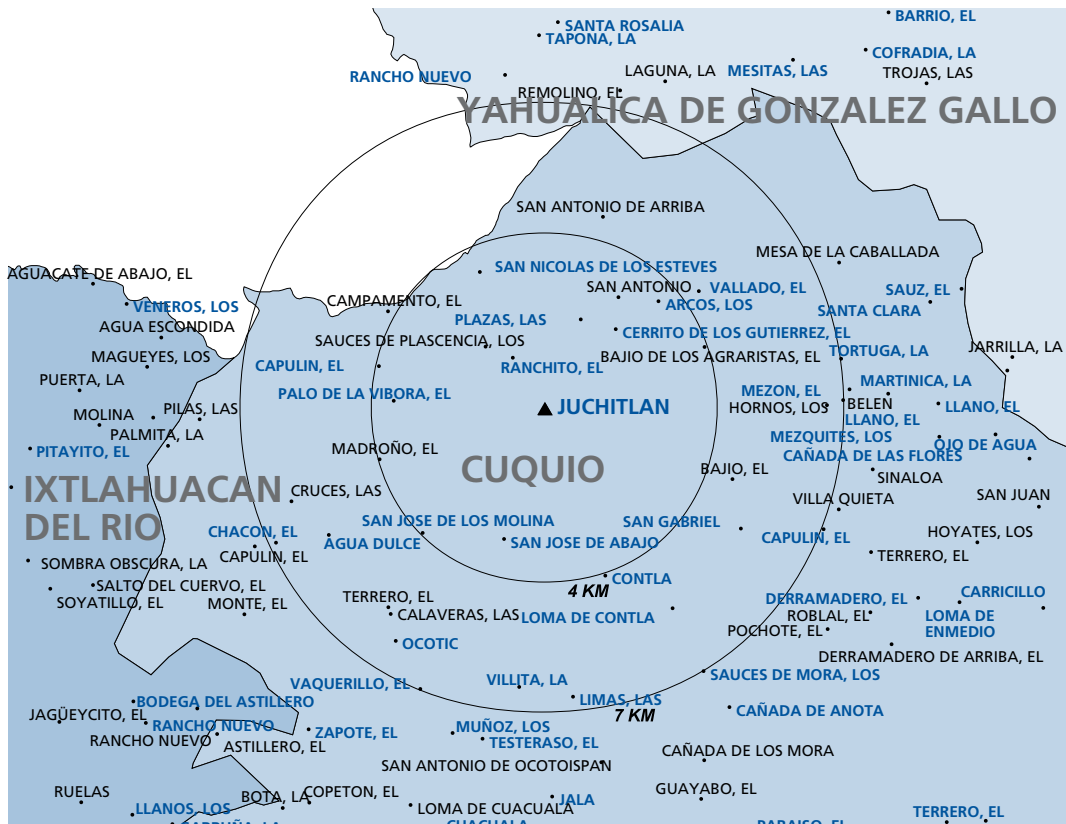
**Acciones realizadas en cuatro localidades del Municipio de Atenguillo las cuales abonan al Núcleo comunitario Tierras Blancas, Cuautla.

PROYECTOS PRODUCTIVOS PROJAL EN LOCALIDAD NÚCLEO:

CONCEPTO DE LA OBRA	INVERSIÓN
Equipamiento para panadería	\$21,735.00

PROYECTOS PRODUCTIVOS EN LOCALIDADES RURALES DEL MUNICIPIO (PROJAL):

CONCEPTO DE LA OBRA	INVERSIÓN
Infraestructura para invernadero de hortalizas	\$151,750.00
Adquisición de perforadora para obtención de agua para riego agrícola y pecuario.	\$214,000.00
Infraestructura para invernadero de hortalizas	\$151,750.00



Municipio: Cuquío

Localidad Núcleo: Juchitlán

Región: 12 – Centro

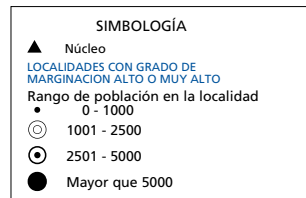
Año de atención: 2003 – 2005

Población del núcleo: 616

Grado de marginación: Alto

Población del radio de influencia: 2,747

Inversión total: \$2'362,944.06



CAPACIDADES BÁSICAS:

PROGRAMA	UNIDAD DE MEDIDA	CANT.
Oportunidades (SEDESOL)	familias	396
Seguro Popular	personas	215
Desayunos (DIF)	personas	184
Despensas (DIF)	familias / personas	111/ 334

*Los datos asentados en el cuadro de "capacidades básicas" corresponden a las siguientes fechas o periodos: Oportunidades última actualización, marzo de 2006; Seguro Popular, mayo de 2006; Desayunos DIF corresponde al periodo 2004- 2005 y Despensas DIF al año 2005.

MEJORAMIENTO DE VIVIENDA:

CONCEPTO DE LA OBRA	UNIDAD DE MEDIDA	CANT.	INVERSIÓN
Rehabilitación de pisos	M2	1	\$ 246,257.44
Rehabilitación de techos	M2	1	\$ 29,435.97

INFRAESTRUCTURA:

CONCEPTO DE LA OBRA	UNIDAD DE MEDIDA	CANT.	INVERSIÓN
Rehabilitación de camino	Obra	1	\$ 176,181.03
Construcción de drenaje	ML	1	\$ 826,140.97

EQUIPAMIENTO:

CONCEPTO DE LA OBRA	UNIDAD DE MEDIDA	CANT.	INVERSIÓN
Mejoramiento de escuela	OBRA	1	\$182,090.46
Construcción de cancha de usos múltiples	OBRA	1	\$213,262.93

OTRAS ACCIONES EN LOCALIDADES RURALES DEL MUNICIPIO:

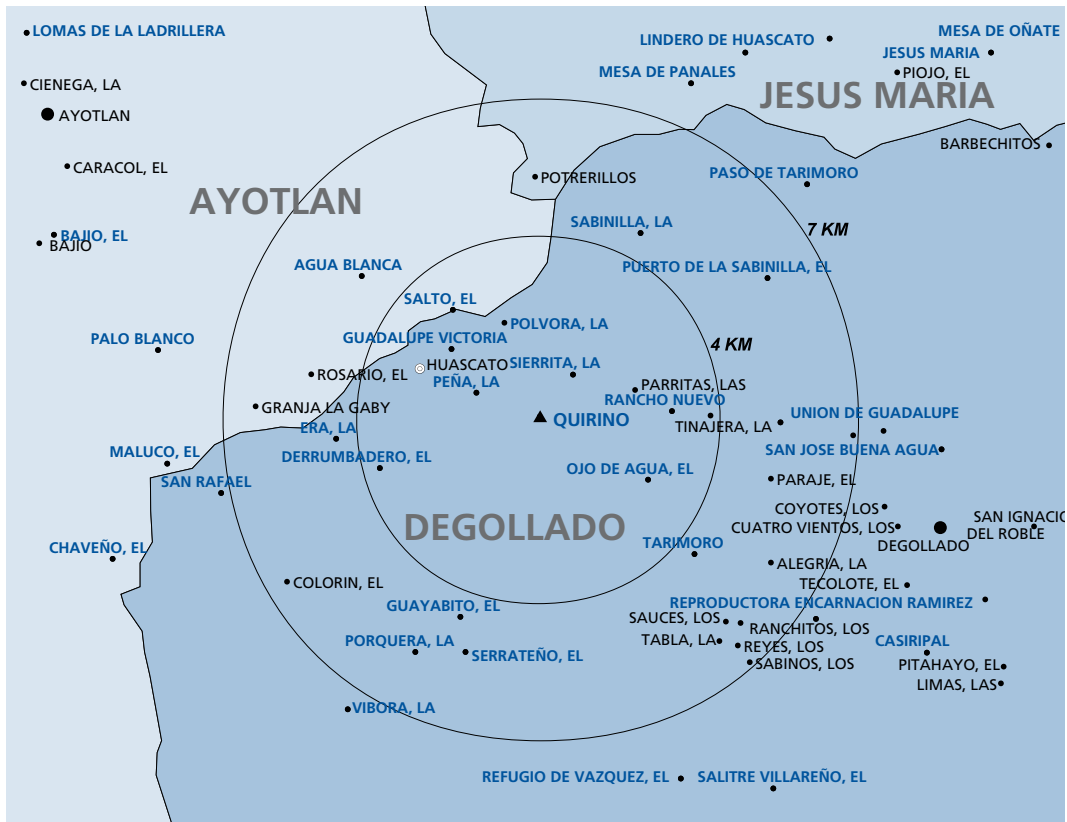
CONCEPTO DE LA OBRA	UNIDAD DE MEDIDA	CANT.	INVERSIÓN
Construcción de aula	OBRA	1	\$ 172,781.46
Construcción de empedrado	M2	1	\$ 253,946.00

PROYECTOS PRODUCTIVOS, PROJAL EN LOCALIDAD NÚCLEO:

CONCEPTO DE LA OBRA	INVERSIÓN
Construcción de tubos de ferrocemento para riego de huertos de traspatio	\$51,296.60
Huertos de traspatio	\$55,538.50

PROYECTOS PRODUCTIVOS EN LOCALIDADES RURALES DEL MUNICIPIO (PROJAL):

CONCEPTO DE LA OBRA	INVERSIÓN
Construcción de tubos de ferrocemento para riego de huertos de traspatio	\$62,996.60
Construcción de tejaban para ladrillera	\$38,239.00
Huertos de traspatio	\$54,777.10



Municipio: Degollado
Localidad Núcleo: Quirino
Región: 04- Ciénega
Año de atención: 2004 - 2006
Población del núcleo: 251
Grado de marginación: Alto
Población del radio de influencia: 1,629

SIMBOLOGÍA

- ▲ Núcleo
- LOCALIDADES CON GRADO DE MARGINACION ALTO O MUY ALTO
- Rango de población en la localidad
- 0 - 1000
- 1001 - 2500
- ◉ 2501 - 5000
- Mayor que 5000

Inversión total: \$1'644,862.09

CAPACIDADES BÁSICAS:

PROGRAMA	UNIDAD DE MEDIDA	CANT.
Oportunidades (SEDESOL)	Familias	218
Seguro Popular	Personas	224
Desayunos (DIF)	Personas	163
Despensas (DIF)	Familias / personas	0 / 0

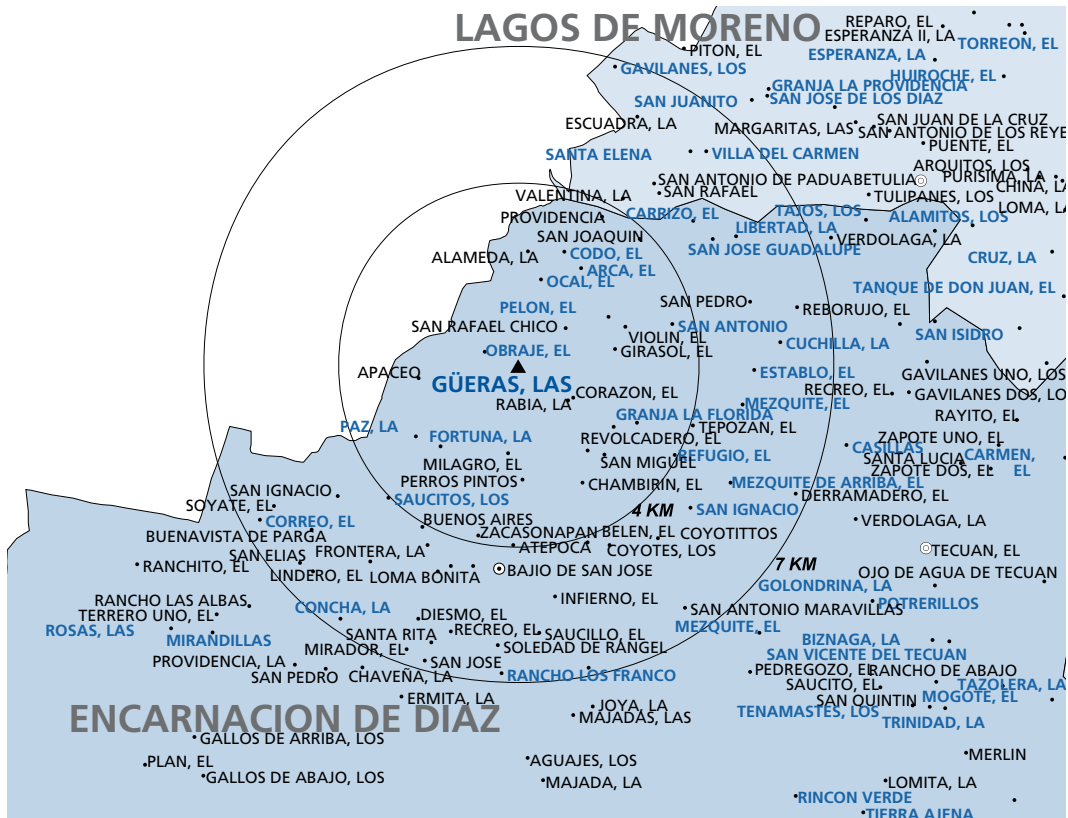
*Los datos asentados en el cuadro de "capacidades básicas" corresponden a las siguientes fechas o periodos: Oportunidades última actualización, marzo de 2006; Seguro Popular, mayo de 2006; Desayunos DIF corresponde al periodo 2004- 2005 y Despensas DIF al año 2005.

INFRAESTRUCTURA:

CONCEPTO DE LA OBRA	UNIDAD DE MEDIDA	CANT.	INVERSIÓN
Construcción de puente	OBRA	1	\$252,758.22
Construcción de drenaje	OBRA	1	\$482,957.07

OTRAS ACCIONES EN LOCALIDADES RURALES DEL MUNICIPIO:

CONCEPTO DE LA OBRA	UNIDAD DE MEDIDA	CANT.	INVERSIÓN
Equipamiento de pozo	OBRA	2	\$909,146.80



Municipio: Encarnación de Díaz

Localidad Núcleo: Las Güeras

Región: 02 - Altos Norte

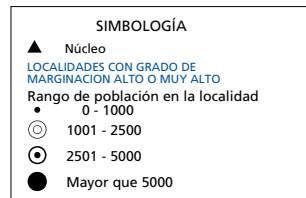
Año de atención: 2003 - 2006

Población del núcleo: 535

Grado de marginación: Alto

Población del radio de influencia: 1,356

Inversión total: \$3'780285.98



CAPACIDADES BÁSICAS:

PROGRAMA	UNIDAD DE MEDIDA	CANT.
Oportunidades (SEDESOL)	familias	43
Seguro Popular	personas	165
Desayunos (DIF)	personas	26
Despensas (DIF)	familias / personas	15 / 15

*Los datos asentados en el cuadro de "capacidades básicas" corresponden a las siguientes fechas o periodos: Oportunidades última actualización, marzo de 2006; Seguro Popular, mayo de 2006; Desayunos DIF corresponde al periodo 2004- 2005 y Despensas DIF al año 2005.

MEJORAMIENTO DE VIVIENDA:

CONCEPTO DE LA OBRA	UNIDAD DE MEDIDA	CANT.	INVERSIÓN
Rehabilitación de pisos	M2		\$ 27,731.79

INFRAESTRUCTURA:

CONCEPTO DE LA OBRA	UNIDAD DE MEDIDA	CANT.	INVERSIÓN
Construcción de drenaje	PZA	1	\$ 1'111,538.56
Ampliación de la red de drenaje	PZA	1	\$ 4,364.17
Construcción planta de tratamiento	OBRA	1	\$484,092.99

EQUIPAMIENTO:

CONCEPTO DE LA OBRA	UNIDAD DE MEDIDA	CANT.	INVERSIÓN
Equipamiento de casa de salud	PZA	1	\$ 5,781.37

OTRAS ACCIONES EN LOCALIDADES RURALES DEL MUNICIPIO:

CONCEPTO DE LA OBRA	UNIDAD DE MEDIDA	CANT.	INVERSIÓN
Electrificaciones	PZA	1	\$ 119,088.12
Equipamiento de pozo y electrificación	PZA	1	\$ 183,521.92
Depósito de agua		1	\$ 109,289.06
Construcción de puente	PZA	1	\$1'250,000.00
Construcción de casa de salud	PZA	1	\$199,256.00

PROYECTOS PRODUCTIVOS EN LOCALIDADES RURALES DEL MUNICIPIO (PROJAL):

CONCEPTO DE LA OBRA	INVERSIÓN
Construcción de invernadero para jitomate	\$217,500.00
Adquisición de ordeñadora para ganado bovino	\$42,550.00
Línea de conducción de agua para riego de huertos	\$13,327.00
Construcción de bodega para almacenar forraje	\$12,245.00



Municipio: Etzatlán
Localidad Núcleo: Puerta de Pericos
Región: 11 - Valles
Año de atención: 2004 -2006
Población del núcleo: 164
Grado de marginación: Alto
Población del radio de influencia: 267
Inversión total: \$7'244,498.03

SIMBOLOGÍA	
▲	Núcleo
LOCALIDADES CON GRADO DE MARGINACIÓN ALTO O MUY ALTO	
Rango de población en la localidad	
●	0 - 1000
⊙	1001 - 2500
⊗	2501 - 5000
●	Mayor que 5000

CAPACIDADES BÁSICAS:

PROGRAMA	UNIDAD DE MEDIDA	CANT.
Oportunidades (SEDESOL)	Familias	31
Seguro Popular	personas	7
Desayunos (DIF)	personas	72
Despensas (DIF)	Familias / personas	14 / 41

*Los datos asentados en el cuadro de "capacidades básicas" corresponden a las siguientes fechas o periodos: Oportunidades última actualización, marzo de 2006; Seguro Popular, mayo de 2006; Desayunos DIF corresponde al periodo 2004- 2005 y Despensas DIF al año 2005.

MEJORAMIENTO DE VIVIENDA:

CONCEPTO DE LA OBRA	UNIDAD DE MEDIDA	CANT.	INVERSIÓN
Construcción de baños y letrinas			\$21,260.00

INFRAESTRUCTURA:

CONCEPTO DE LA OBRA	UNIDAD DE MEDIDA	CANT.	INVERSIÓN
Perforación de pozo de agua	OBRA	1	\$718,633.07
Electrificaciones	OBRA	1	\$942,820.79

EQUIPAMIENTO:

CONCEPTO DE LA OBRA	UNIDAD DE MEDIDA	CANT.	INVERSIÓN
Rehabilitación de escuela	OBRA	1	\$29,863.00
Construcción de cancha	OBRA	1	\$139,244.30

OTRAS ACCIONES EN LOCALIDADES RURALES DEL MUNICIPIO:

CONCEPTO DE LA OBRA	UNIDAD DE MEDIDA	CANT.	INVERSIÓN
Construcción de casas de salud	OBRA	2	\$336,724.00
Suministro y colocación de agua potable	ML		\$481,703.00
Equipamiento pozo de agua	OBRA**	3	\$2'743,467.37
Construcción de muro de mampostería	OBRA**	1	\$145,631.50
Construcción de electrificaciones	OBRA***	3	\$1'289,986.43
Construcción de empedrado	OBRA***	1	\$144,564.09
Rehabilitación de escuela	OBRA***	1	\$178,600.48

**Acciones realizadas en tres localidades del Municipio de Aqualulco del Mercado, las cuales abonan al núcleo comunitario Puerta de Pericos, Etzatlán.

***Acciones realizadas en seis localidades del Municipio de San Marcos, las cuales abonan al núcleo comunitario Puerta de Pericos, Etzatlán.

PROYECTOS PRODUCTIVOS PROJAL EN LOCALIDAD NÚCLEO:

CONCEPTO DE LA OBRA	INVERSIÓN
Equipamiento de carnicería	\$72,000.00



Municipio: Gómez Farías
Localidad Núcleo: El Corralito
Región: 06 - Sur
Año de atención: 2004 - 2006
Población del núcleo: 177
Grado de marginación: Alto
Población del radio de influencia: 287
Inversión total: \$8'253.330.97

SIMBOLOGÍA	
▲	Núcleo
LOCALIDADES CON GRADO DE MARGINACION ALTO O MUY ALTO	
Rango de población en la localidad	
●	0 - 1000
⊙	1001 - 2500
⊗	2501 - 5000
●	Mayor que 5000

CAPACIDADES BÁSICAS:

PROGRAMA	UNIDAD DE MEDIDA	CANT.
Oportunidades (SEDESOL)	Familias	36
Seguro Popular	Personas	12
Desayunos (DIF)	Personas	11
Despensas (DIF)	familias / personas	20 / 60

*Los datos asentados en el cuadro de "capacidades básicas" corresponden a las siguientes fechas o periodos: Oportunidades última actualización, marzo de 2006; Seguro Popular, mayo de 2006; Desayunos DIF corresponde al periodo 2004- 2005 y Despensas DIF al año 2005.

INFRAESTRUCTURA:

CONCEPTO DE LA OBRA	UNIDAD DE MEDIDA	CANT.	INVERSIÓN
Rehabilitación de la red de drenaje	OBRA	1	\$502,591.70
Construcción de empedrado	M2		\$ 699,210.00
Construcción de banquetas	M2		\$717,600.00
Construcción de puente	OBRA	1	\$992,651.61
Construcción planta de tratamiento	OBRA	1	\$456,942.70
Construcción descargas domiciliarias	OBRA	1	\$104,000.00

DESARROLLO SOCIOECONÓMICO:

CONCEPTO DE LA OBRA	DEPENDENCIA RECURSO	INVERSIÓN
TORTILLERÍA	SEDER	\$ 76,529.00

OTRAS ACCIONES EN LOCALIDADES RURALES DEL MUNICIPIO:

CONCEPTO DE LA OBRA	UNIDAD DE MEDIDA	CANT.	INVERSIÓN
Construcción de la red de agua potable	OBRA	1	\$600,000.00
Rehabilitación de compuerta	OBRA	1	\$324,634.40
Alcantarillado	OBRA	1	\$643,200.00
Electrificaciones	#LOC.	1	\$ 942,354.00

PROYECTOS PRODUCTIVOS, PROJAL EN LOCALIDAD NÚCLEO:

CONCEPTO DE LA OBRA	INVERSIÓN
Captación de agua de lluvia y tratamiento para el uso de riego de hortalizas	\$72,873.74

PROYECTOS PRODUCTIVOS EN LOCALIDADES RURALES DEL MUNICIPIO, (PROJAL):

CONCEPTO DE LA OBRA	INVERSIÓN
Equipo para herrería y carpintería	\$178,169.00
Infraestructura para invernadero de hortalizas (2)	\$378,000.00
Equipamiento para tortillería	\$40,700.00
Equipamiento de llantera	\$78,000.00
Equipamiento de carpintería	\$106,820.50
Equipamiento e infraestructura para purificadora de agua	\$89,493.30



Municipio: Guachinango
Localidad Núcleo: Llano Grande
Región: 10 – Sierra Occidental
Año de atención: 2004 - 2005
Población del núcleo: 245
Grado de marginación: Alto
Población del radio de influencia: 589

SIMBOLOGÍA	
▲	Núcleo
LOCALIDADES CON GRADO DE MARGINACION ALTO O MUY ALTO	
Rango de población en la localidad	
•	0 - 1000
⊙	1001 - 2500
⊕	2501 - 5000
●	Mayor que 5000

Inversión total: \$ 1'912,840.26

CAPACIDADES BÁSICAS

PROGRAMA	UNIDAD DE MEDIDA	CANT.
Oportunidades (SEDESOL)	Familias	90
Seguro Popular	personas	58
Desayunos (DIF)	personas	42
Despensas (DIF)	Familias / personas	26 / 71

*Los datos asentados en el cuadro de "capacidades básicas" corresponden a las siguientes fechas o periodos: Oportunidades última actualización, marzo de 2006; Seguro Popular, mayo de 2006; Desayunos DIF corresponde al periodo 2004- 2005 y Despensas DIF al año 2005.

INFRAESTRUCTURA:

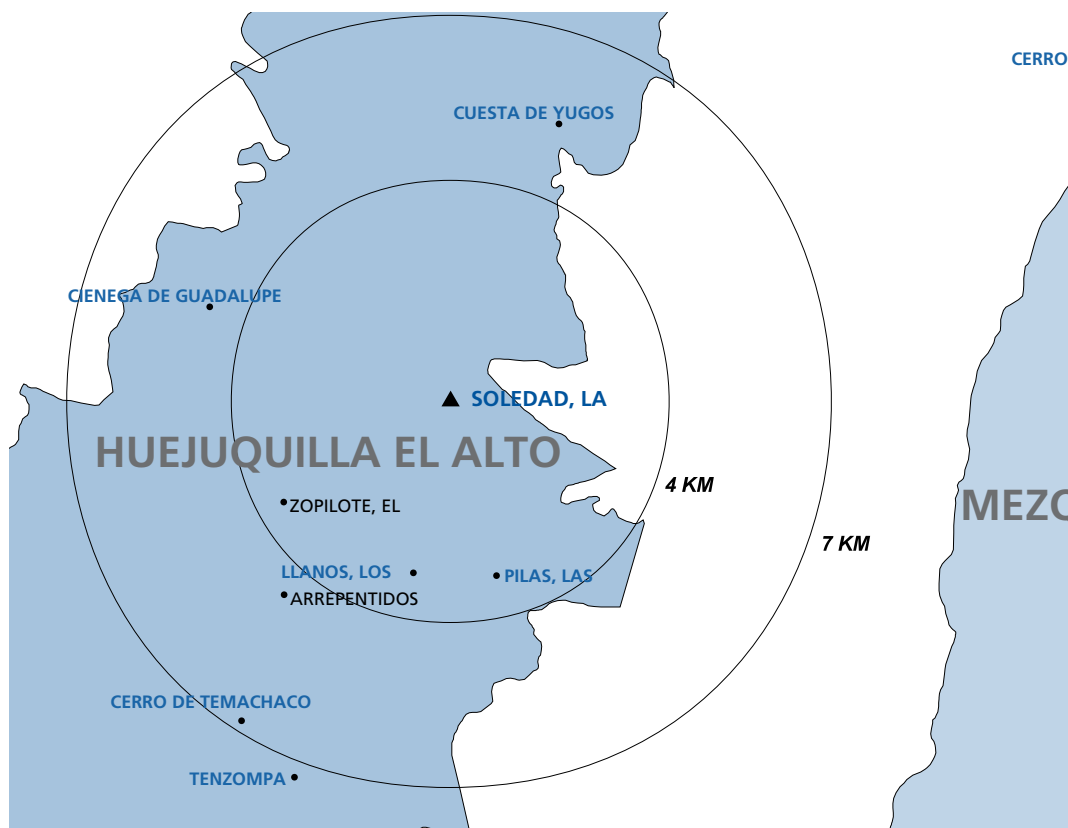
CONCEPTO DE LA OBRA	UNIDAD DE MEDIDA	CANT.	INVERSIÓN
Rehabilitación de línea de alcantarillado	ML	2,275	\$539,367.00
Construcción de empedrado	M2	7,600	\$353,964.00

OTRAS ACCIONES EN LOCALIDADES RURALES DEL MUNICIPIO:

CONCEPTO DE LA OBRA	UNIDAD DE MEDIDA	CANT.	INVERSIÓN
Mejoramiento de la red de agua potable	SISTEMA	1	\$321,856.00
Construcción de planta de tratamiento	OBRA	1	\$389,970.90
Construcción de drenaje	OBRA	1	\$266,182.36

PROYECTOS PRODUCTIVOS EN LOCALIDADES RURALES DEL MUNICIPIO (PROJAL):

CONCEPTO DE LA OBRA	INVERSIÓN
Adquisición de báscula ganadera	\$31,500.00



Municipio: Huejuquilla el Alto
Localidad Núcleo: La Soledad
Región: 01 - Norte
Año de atención: 2004 - 2006
Población del núcleo: 271
Grado de marginación: Alto
Población del radio de influencia: 434
Inversión total: \$4'013,778.01

SIMBOLOGÍA	
▲	Núcleo
LOCALIDADES CON GRADO DE MARGINACIÓN ALTO O MUY ALTO	
Rango de población en la localidad	
•	0 - 1000
⊙	1001 - 2500
⊗	2501 - 5000
●	Mayor que 5000

CAPACIDADES BÁSICAS:

PROGRAMA	UNIDAD DE MEDIDA	CANT.
Oportunidades (SEDESOL)	Familias	82
Seguro Popular	personas	0
Desayunos (DIF)	personas	87
Despensas (DIF)	Familias / personas	14 / 22

*Los datos asentados en el cuadro de "capacidades básicas" corresponden a las siguientes fechas o periodos: Oportunidades última actualización, marzo de 2006; Seguro Popular, mayo de 2006; Desayunos DIF corresponde al periodo 2004- 2005 y Despensas DIF al año 2005.

MEJORAMIENTO DE VIVIENDA:

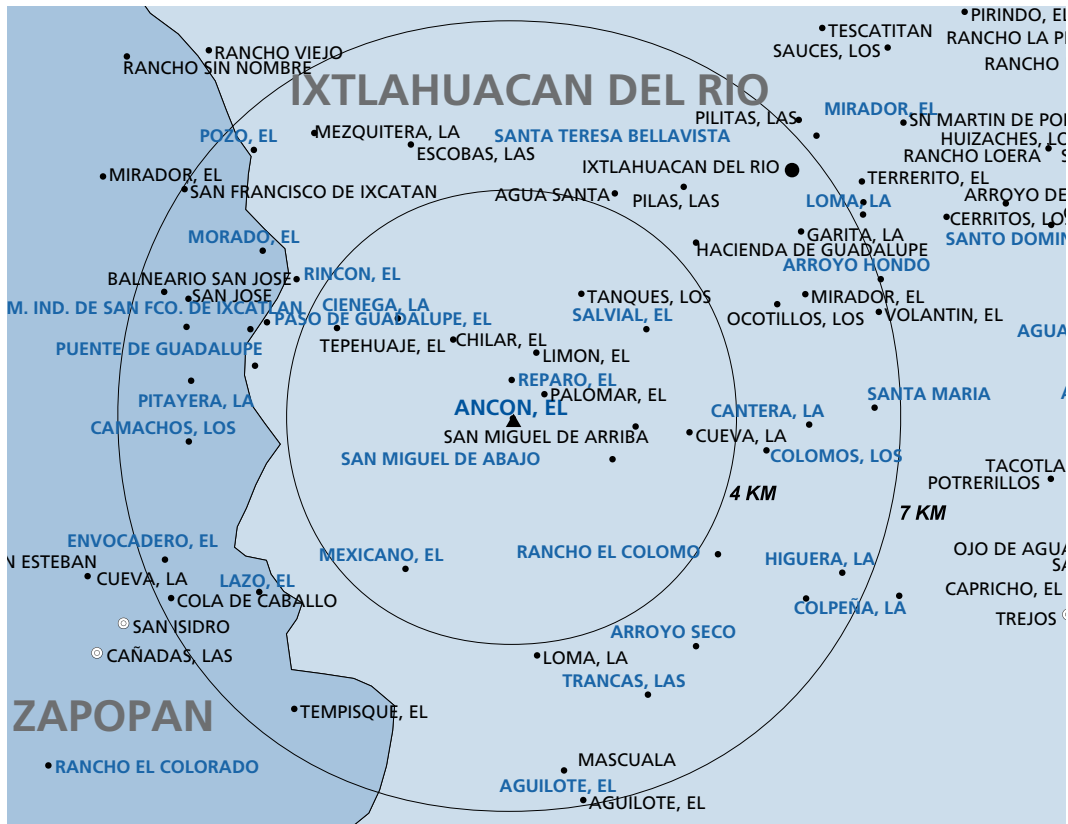
CONCEPTO DE LA OBRA	UNIDAD DE MEDIDA	CANT.	INVERSIÓN
Rehabilitación de techos	M2	553	\$208,980.00
Construcción de baños y fosas sépticas	PZA	48	\$849,000.00

INFRAESTRUCTURA:

CONCEPTO DE LA OBRA	UNIDAD DE MEDIDA	CANT.	INVERSIÓN
Mejoramiento de deposito de agua potable	OBRA	1	\$103,976.01

OTRAS ACCIONES EN LOCALIDADES RURALES DEL MUNICIPIO:

CONCEPTO DE LA OBRA	UNIDAD DE MEDIDA	CANT.	INVERSIÓN
Rehabilitación de pisos	M2	1680	\$105,840.00
Puente colgante	OBRA	1	\$500,000.00
Construcción y ampliación de red de drenaje	ML	2829	\$1491,002.00
Electrificaciones		2	\$754,980.00



Municipio: Ixtlahuacán del Río
Localidad Núcleo: El Ancón
Región: 11 - Valles
Año de atención: 2006
Población del núcleo: 295
Grado de marginación: Alto
Población del radio de influencia: 2,541
Inversión total: \$2'267,796.80

SIMBOLOGÍA

- ▲ Núcleo
- LOCALIDADES CON GRADO DE MARGINACION ALTO O MUY ALTO
- Rango de población en la localidad
 - 0 - 1000
 - ⊙ 1001 - 2500
 - ⊕ 2501 - 5000
 - Mayor que 5000

CAPACIDADES BÁSICAS:

PROGRAMA	UNIDAD DE MEDIDA	CANT.
Oportunidades (SEDESOL)	Familias	372
Seguro Popular	Personas	58
Desayunos (DIF)	Personas	199
Despensas (DIF)	Familias / personas	53 /186

*Los datos asentados en el cuadro de "capacidades básicas" corresponden a las siguientes fechas o periodos: Oportunidades última actualización, marzo de 2006; Seguro Popular, mayo de 2006; Desayunos DIF corresponde al periodo 2004- 2005 y Despensas DIF al año 2005.

INFRAESTRUCTURA:

CONCEPTO DE LA OBRA	UNIDAD DE MEDIDA	CANT.	INVERSIÓN
Construcción de red de agua	OBRA	1	\$1'222,000.00

OTRAS ACCIONES REALIZADAS EN LOCALIDADES RURALES DEL MUNICIPIO:

CONCEPTO DE LA OBRA	UNIDAD DE MEDIDA	CANT.	INVERSIÓN
Construcción de red de agua potable	OBRA	1	\$853,879.81

PROYECTOS PRODUCTIVOS PROJAL EN LOCALIDAD NÚCLEO:

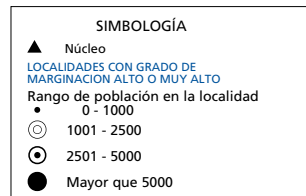
CONCEPTO DE LA OBRA	INVERSIÓN
Equipo para la producción de miel (2 localidades)	\$187,814.00

PROYECTOS PRODUCTIVOS EN LOCALIDADES RURALES DEL MUNICIPIO (PROJAL):

CONCEPTO DE LA OBRA	INVERSIÓN
Adquisición de equipo para la instalación de germinadora	\$4,102.99



Municipio: Jalostotitlán
Localidad Núcleo: Los Planes
Región: 03 – Altos Sur
Año de atención: 2005 – 2006
Población del núcleo: 180
Grado de marginación: Alto
Población del radio de influencia: 1,176
Inversión total: \$1'637,071.29



CAPACIDADES BÁSICAS		
PROGRAMA	UNIDAD DE MEDIDA	CANT.
Oportunidades (SEDESOL)	Familias	75
Seguro Popular	personas	15
Desayunos (DIF)	personas	19
Despensas (DIF)	Familias / personas	0

*Los datos asentados en el cuadro de "capacidades básicas" corresponden a las siguientes fechas o periodos: Oportunidades última actualización, marzo de 2006; Seguro Popular, mayo de 2006; Desayunos DIF corresponde al periodo 2004- 2005 y Despensas DIF al año 2005.

INFRAESTRUCTURA:

CONCEPTO DE LA OBRA	UNIDAD DE MEDIDA	CANT.	INVERSIÓN
Construcción de red de agua potable	ML	900	\$82,350.00
Construcción de puente vehicular	OBRA	1	\$71,070.00
Construcción de empedrado	M2	8,000	\$534,960.00
Ampliación de la red de drenaje	ML	800	\$180,300.00

EQUIPAMIENTO:

CONCEPTO DE LA OBRA	UNIDAD DE MEDIDA	CANT.	INVERSIÓN
Construcción de cancha de usos múltiples	OBRA	1	\$307,519.00
Construcción de casas de salud	OBRA	1	\$218,675.00

OTRAS ACCIONES EN LOCALIDADES RURALES DEL MUNICIPIO:

CONCEPTO DE LA OBRA	UNIDAD DE MEDIDA	CANT.	INVERSIÓN
Ampliación de la red de drenaje	OBRA	1	\$167,072.02
Rehabilitación de escuela	OBRA	1	\$69,239.78

PROYECTOS PRODUCTIVOS EN LOCALIDADES RURALES DEL MUNICIPIO (PROJAL):

CONCEPTO DE LA OBRA	INVERSIÓN
Equipo para herrería	\$5,885.50



Municipio: Jilotlán de Dolores
Localidad Núcleo: El Rodeo
Región: 05 - Sureste
Año de atención: 2004 -2006
Población del núcleo: 106
Grado de marginación: Alto
Población del radio de influencia: 1,007
Inversión total: \$ 7'727,914.34

SIMBOLOGÍA

- ▲ Núcleo
- LOCALIDADES CON GRADO DE MARGINACION ALTO O MUY ALTO
- Rango de población en la localidad
 - 0 - 1000
 - 1001 - 2500
 - 2501 - 5000
 - Mayor que 5000

CAPACIDADES BÁSICAS:

PROGRAMA	UNIDAD DE MEDIDA	CANT.
Oportunidades (SEDESOL)	Familias	108
Seguro Popular	personas	0
Desayunos (DIF)	personas	161
Despensas (DIF)	Familias / personas	4 / 35

*Los datos asentados en el cuadro de "capacidades básicas" corresponden a las siguientes fechas o periodos: Oportunidades última actualización, marzo de 2006; Seguro Popular, mayo de 2006; Desayunos DIF corresponde al periodo 2004- 2005 y Despensas DIF al año 2005.

MEJORAMIENTO DE VIVIENDA:

CONCEPTO DE LA OBRA	UNIDAD DE MEDIDA	CANT.	INVERSIÓN
Rehabilitación de techos	M2	844	\$319,092.00
Construcción de baños y fosas sépticas	PZA	32	\$704,000.00

INFRAESTRUCTURA:

CONCEPTO DE LA OBRA	UNIDAD DE MEDIDA	CANT.	INVERSIÓN
Rehabilitación de Vado	M3	262	\$126,000.00
Construcción de puente peatonal	OBRA	1	\$210,000.00
Ampliación de red de agua	OBRA	1	\$454,300.00
Electrificaciones			\$93,968.23

OTRAS ACCIONES EN LOCALIDADES RURALES DEL MUNICIPIO:

CONCEPTO DE LA OBRA	UNIDAD DE MEDIDA	CANT.	INVERSIÓN
Construcción de drenaje y alcantarillado	ML	300	\$131,565.00
Construcción de red de agua potable	ML	1200	\$189,674.00
Equipamiento de pozo	OBRA	1	\$209,689.14
Perforación de pozo profundo	OBRA	1	\$794,682.76
Construcción de Noria	OBRA	1	\$1'079,379.10
Construcción de cerco	OBRA	1	\$49,400.00
Rehabilitación de red de agua	OBRA	1	\$540,000.00
Construcción de empedrado	OBRA**	2	\$1'329,281.56
Construcción de electrificaciones	#LOCALIDAD	1	\$872,386.55

**Acciones realizadas en tres localidades del Municipio de Tecalitlán, las cuales abonan al núcleo comunitario El Rodeo, Jilotlán de Dolores.

PROYECTOS PRODUCTIVOS, PROJAL EN LOCALIDAD NÚCLEO:

CONCEPTO DE LA OBRA	INVERSIÓN
Rehabilitación tienda de abarrotes	\$99,820.00

PROYECTOS PRODUCTIVOS EN LOCALIDADES RURALES DEL MUNICIPIO (PROJAL):

CONCEPTO DE LA OBRA	INVERSIÓN
Rehabilitación local y equipo para elaboración de escobas	\$ 102,480.00
Instalación de invernadero de jitomates	\$230,000.00
Equipamiento producción de huaraches	\$39,578.00
Producción de forraje para alimentación de ganado	\$67,148.00
Infraestructura para la construcción de corral para ganado (2 localidades)	\$64,020.00
Construcción corral para producción venado cola blanca	\$21,450.00



Municipio: Juchitlán

Localidad Núcleo: Las Juntas

Región: 07 – Sierra de Amula

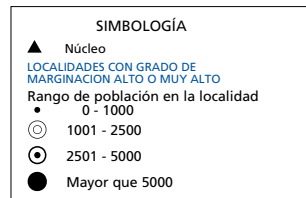
Año de atención: 2004 - 2006

Población del núcleo: 79

Grado de marginación: Alto

Población del radio de influencia: 380

Inversión total: \$3'247,246.37



CAPACIDADES BÁSICAS:

PROGRAMA	UNIDAD DE MEDIDA	CANT.
Oportunidades (SEDESOL)	Familias	37
Seguro Popular	Personas	0
Desayunos (DIF)	Personas	31
Despensas (DIF)	Familias / personas	31 / 91

*Los datos asentados en el cuadro de "capacidades básicas" corresponden a las siguientes fechas o periodos: Oportunidades última actualización, marzo de 2006; Seguro Popular, mayo de 2006; Desayunos DIF corresponde al periodo 2004- 2005 y Despensas DIF al año 2005.

MEJORAMIENTO DE VIVIENDA:

CONCEPTO DE LA OBRA	UNIDAD DE MEDIDA	CANT.	INVERSIÓN
Construcción de baños y letrinas			\$728,305.29

EQUIPAMIENTO:

CONCEPTO DE LA OBRA	UNIDAD DE MEDIDA	CANT.	INVERSIÓN
Construcción casa de salud	OBRA	1	\$214,287.08

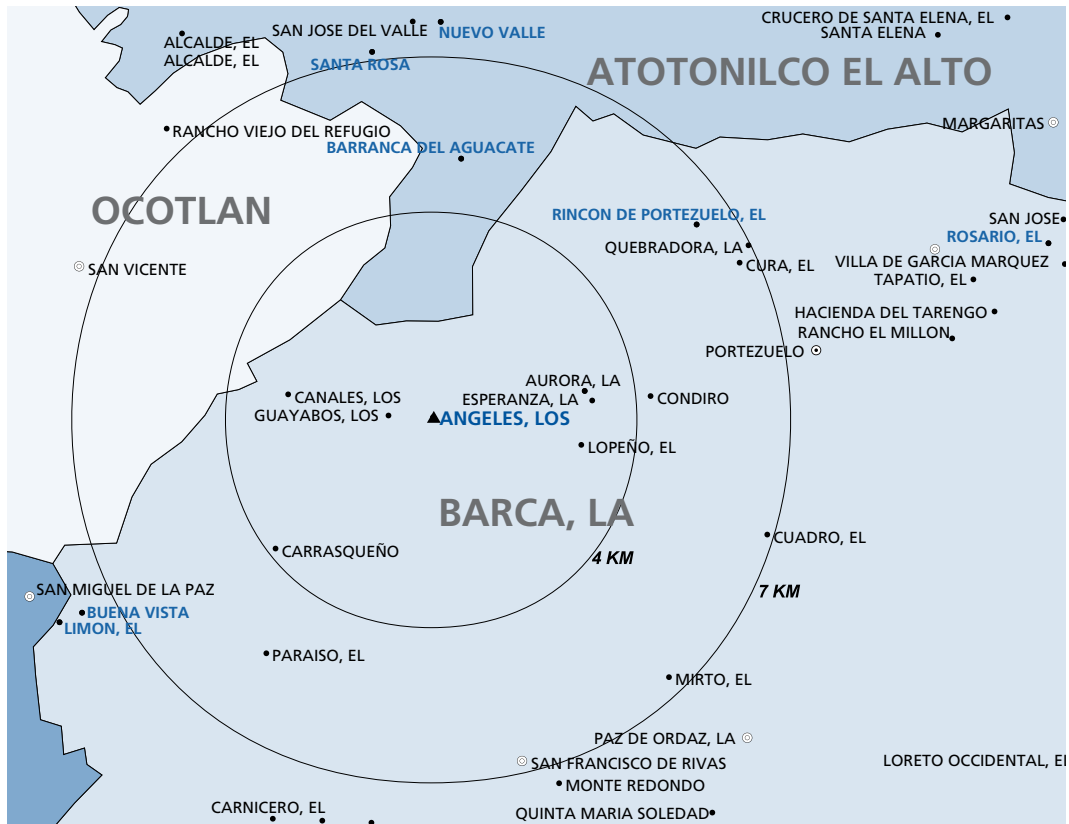
OTRAS ACCIONES EN LOCALIDADES RURALES DEL MUNICIPIO:

CONCEPTO DE LA OBRA	UNIDAD DE MEDIDA	CANT.	INVERSIÓN
Construcción de línea de conducción	OBRA	1	\$1'050,000.00
Construcción de red de agua potable	OBRA	1	\$624,994.10
Construcción de empedrado	#LOCALIDAD**	3	\$295,138.00
Construcción de baños y letrinas	#LOCALIDAD**	1	\$89,516.00
Construcción casa de salud	OBRA**	1	\$224,000.00

**Acciones realizadas en cuatro localidades del Municipio de Ejutla, las cuales abonan al núcleo comunitario Las Juntas, Juchitlán.

PROYECTOS PRODUCTIVOS EN LOCALIDADES RURALES DEL MUNICIPIO (PROJAL):

CONCEPTO DE LA OBRA	INVERSIÓN
Equipamiento de herrería	\$21,005.90



Municipio: La Barca
Localidad Núcleo: Los Ángeles
Región: 04 - Ciénega
Año de atención: 2004 -2005
Población del núcleo: 170
Grado de marginación: Alto
Población del radio de influencia: 228
Inversión total: \$791,079.30

SIMBOLOGÍA	
▲	Núcleo
LOCALIDADES CON GRADO DE MARGINACIÓN ALTO O MUY ALTO	
Rango de población en la localidad	
•	0 - 1000
⊙	1001 - 2500
⊗	2501 - 5000
●	Mayor que 5000

CAPACIDADES BÁSICAS:

PROGRAMA	UNIDAD DE MEDIDA	CANT.
Oportunidades (SEDESOL)	Familias	21
Seguro Popular	personas	2
Desayunos (DIF)	personas	12
Despensas (DIF)	Familias / personas	0 / 0

*Los datos asentados en el cuadro de "capacidades básicas" corresponden a las siguientes fechas o periodos: Oportunidades última actualización, marzo de 2006; Seguro Popular, mayo de 2006; Desayunos DIF corresponde al periodo 2004- 2005 y Despensas DIF al año 2005.

MEJORAMIENTO DE VIVIENDA:

CONCEPTO DE LA OBRA	UNIDAD DE MEDIDA	CANT.	INVERSIÓN
Rehabilitación de techos	M2	138	\$52,245.00
Construcción de baños y fosas sépticas	PZA	21	\$374,000.00

EQUIPAMIENTO:

CONCEPTO DE LA OBRA	UNIDAD DE MEDIDA	CANT.	INVERSIÓN
Construcción de casa de salud	OBRA	1	\$224,127.00

PROYECTOS PRODUCTIVOS EN LOCALIDADES RURALES DEL MUNICIPIO (PROJAL):

CONCEPTO DE LA OBRA	INVERSIÓN
Equipo para panadería	\$29,377.90
Equipo para la elaboración de conservas	\$45,521.50
Equipo para la elaboración de yogurt	\$65.807.90



Municipio: La Huerta
Localidad Núcleo: Agua Zarquita
Región: 08 – Costa Sur
Año de atención: 2004 - 2005
Población del núcleo: 204
Grado de marginación: Alto
Población del radio de influencia: 725
Inversión total: \$1'260,621.00

SIMBOLOGÍA	
▲	Núcleo
LOCALIDADES CON GRADO DE MARGINACIÓN ALTO O MUY ALTO	
Rango de población en la localidad	
●	0 - 1000
⊙	1001 - 2500
⊗	2501 - 5000
●	Mayor que 5000

CAPACIDADES BÁSICAS

PROGRAMA	UNIDAD DE MEDIDA	CANT.
Oportunidades (SEDESOL)	Familias	116
Seguro Popular	personas	17
Desayunos (DIF)	personas	6
Despensas (DIF)	Familias / personas	24 / 61

*Los datos asentados en el cuadro de "capacidades básicas" corresponden a las siguientes fechas o periodos: Oportunidades última actualización, marzo de 2006; Seguro Popular, mayo de 2006; Desayunos DIF corresponde al periodo 2004- 2005 y Despensas DIF al año 2005.

MEJORAMIENTO DE VIVIENDA:

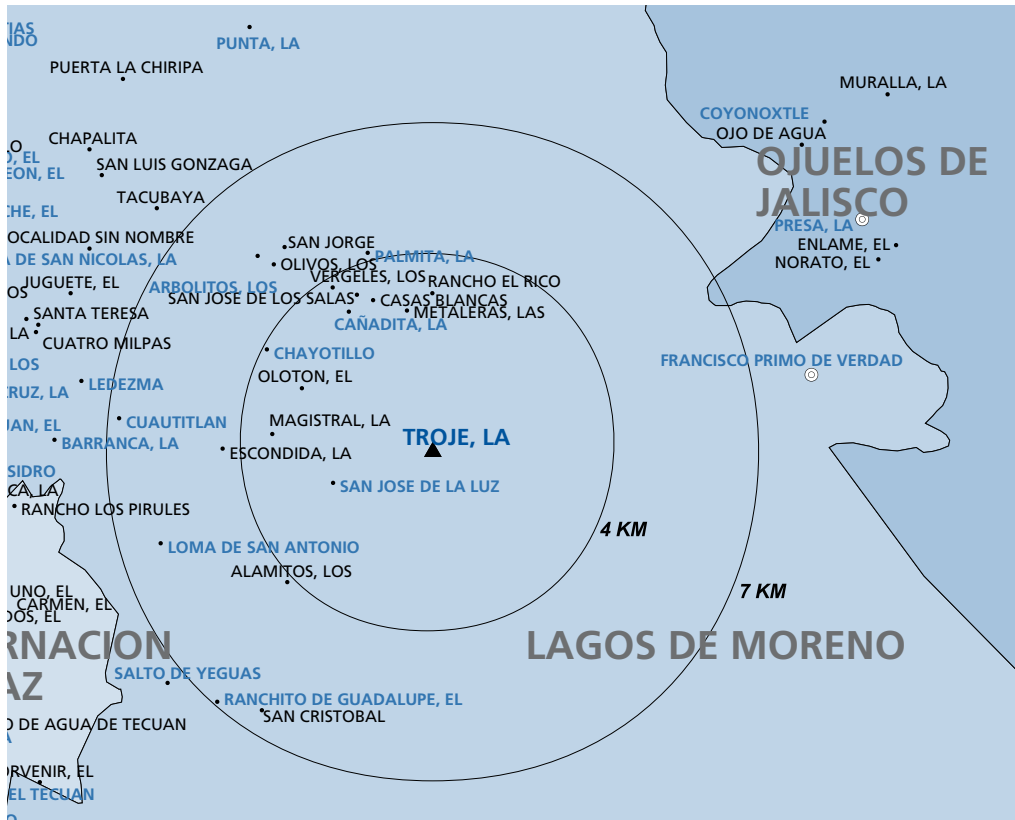
CONCEPTO DE LA OBRA	UNIDAD DE MEDIDA	CANT.	INVERSIÓN
Construcción de baños y letrinas			\$565,752.00

OTRAS ACCIONES EN LOCALIDADES RURALES DEL MUNICIPIO:

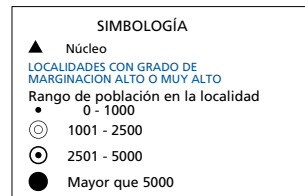
CONCEPTO DE LA OBRA	UNIDAD DE MEDIDA	CANT.	INVERSIÓN
Construcción y ampliación de casas de salud	OBRA	5	\$435,150.00
Rehabilitación del camino	OBRA	1	\$73,506.00
Construcción de la red de agua potable	OBRA	1	\$37,362.00

PROYECTOS PRODUCTIVOS EN LOCALIDADES RURALES DEL MUNICIPIO (PROJAL):

CONCEPTO DE LA OBRA	INVERSIÓN
Acondicionamiento de tortillería	\$8,900.00
Equipamiento de estética	\$10,000.00
Equipamiento de paletería	\$16,380.00
Equipamiento de pastelería y pizzería	\$16,171.00
Equipamiento de papelería	\$30,000.00
Equipamiento de Llantera	\$54,000.00
Equipamiento para cocina económica	\$13,400.00



Municipio: Lagos de Moreno
Localidad Núcleo: La Troje
Región: 02 – Altos Norte
Año de atención: 2003 - 2005
Población del núcleo: 744
Grado de marginación: Alto
Población del radio de influencia: 1,861
Inversión total: \$5'985,273.46



CAPACIDADES BÁSICAS:

PROGRAMA	UNIDAD DE MEDIDA	CANT.
Oportunidades (SEDESOL)	Familias	244
Seguro Popular	Personas	0
Desayunos (DIF)	Personas	0
Despensas (DIF)	familias / personas	64 / 272

*Los datos asentados en el cuadro de "capacidades básicas" corresponden a las siguientes fechas o periodos: Oportunidades última actualización, marzo de 2006; Seguro Popular, mayo de 2006; Desayunos DIF corresponde al periodo 2004- 2005 y Despensas DIF al año 2005.

MEJORAMIENTO DE VIVIENDA:

CONCEPTO DE LA OBRA	UNIDAD DE MEDIDA	CANT.	INVERSIÓN
Rehabilitación de pisos	M2		\$71,138.15
Rehabilitación de techos	M2		\$20,184.03

INFRAESTRUCTURA:

CONCEPTO DE LA OBRA	UNIDAD DE MEDIDA	CANT.	INVERSIÓN
Rehabilitación de camino	OBRA	1	\$311,276.60
Construcción de drenaje	OBRA	1	\$4'438,872.32
Construcción de cancha de usos múltiples	OBRA	1	\$213,262.93

OTRAS ACCIONES EN LOCALIDADES RURALES DEL MUNICIPIO:

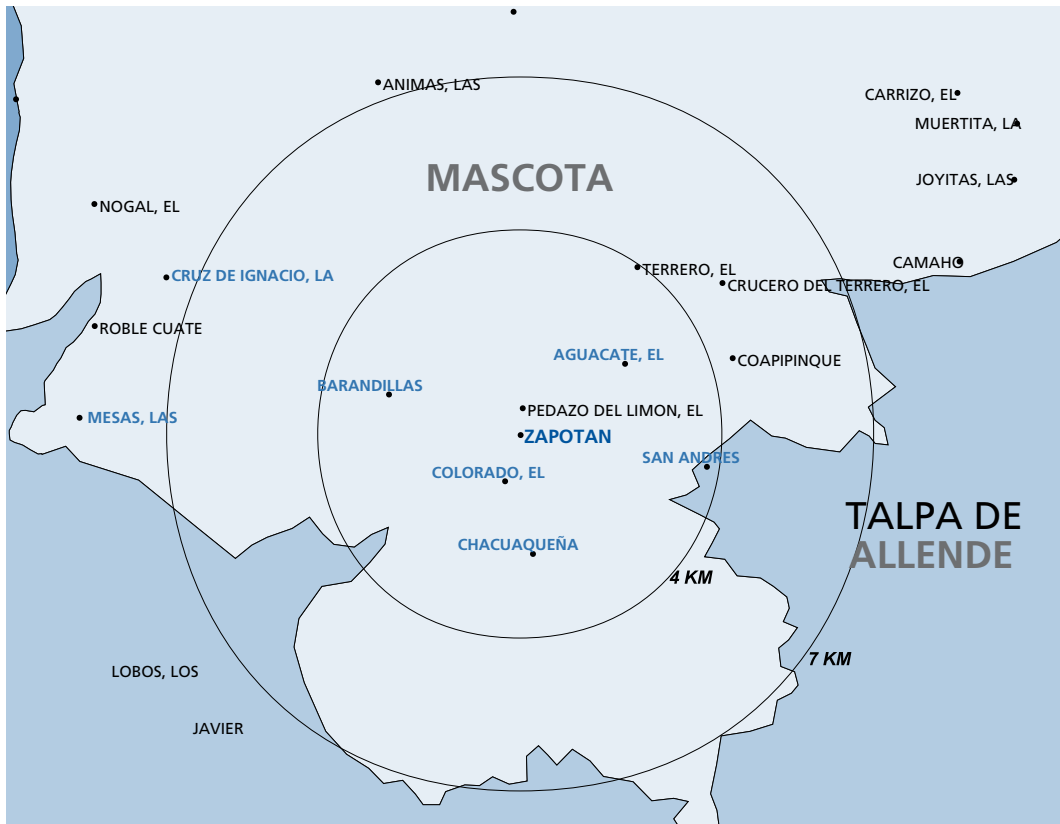
CONCEPTO DE LA OBRA	UNIDAD DE MEDIDA	CANT.	INVERSIÓN
Construcción de puente	OBRA		\$517,310.00

PROYECTOS PRODUCTIVOS, PROJAL EN LOCALIDAD NÚCLEO:

CONCEPTO DE LA OBRA	INVERSIÓN
Infraestructura para ganado	\$26,055.00
Infraestructura para bodega de ganado	\$56,602.00
Equipo para elaboración de quesos	\$67,996.05

PROYECTOS PRODUCTIVOS EN LOCALIDADES RURALES DEL MUNICIPIO (PROJAL):

CONCEPTO DE LA OBRA	INVERSIÓN
Equipo para elaboración de quesos (2 localidades)	\$36,139.50
Equipo para carnicería	\$68,577.00
Equipo para carpintería	\$22,502.00
Equipo para lonchería	\$11,931.38
Equipo e infraestructura para estética	\$25,200.00
Equipo para taller de herrería	\$23,226.50
Equipo para vulcanizadota	\$75,000.00



Municipio: Mascota
Localidad Núcleo: Zapotán
Región: 10 – Sierra Occidental
Año de atención: 2005 – 2006
Población del núcleo: 27
Grado de marginación: Muy Alto
Población del radio de influencia: 176
Inversión total: \$1' 151,252.77

SIMBOLOGÍA	
▲	Núcleo
LOCALIDADES CON GRADO DE MARGINACIÓN ALTO O MUY ALTO	
Rango de población en la localidad	
●	0 - 1000
⊙	1001 - 2500
⊗	2501 - 5000
●	Mayor que 5000

CAPACIDADES BÁSICAS

PROGRAMA	UNIDAD DE MEDIDA	CANT.
Oportunidades (SEDESOL)	Familias	28
Seguro Popular	personas	11
Desayunos (DIF)	personas	47
Despensas (DIF)	Familias / personas	0

*Los datos asentados en el cuadro de "capacidades básicas" corresponden a las siguientes fechas o periodos: Oportunidades última actualización, marzo de 2006; Seguro Popular, mayo de 2006; Desayunos DIF corresponde al periodo 2004- 2005 y Despensas DIF al año 2005.

OTRAS ACCIONES EN LOCALIDADES RURALES DEL MUNICIPIO:

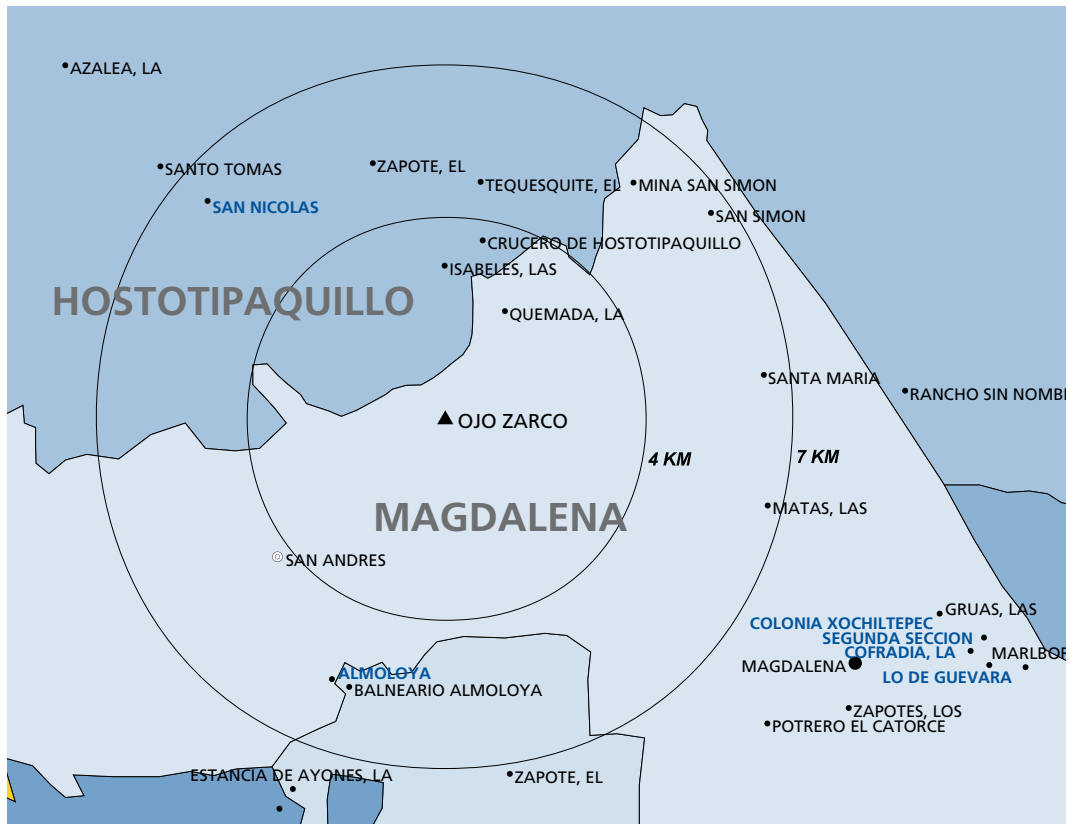
CONCEPTO DE LA OBRA	UNIDAD DE MEDIDA	CANT.	INVERSIÓN
Rehabilitación de pisos	OBRA	3	\$136,201.54

PROYECTOS PRODUCTIVOS PROJAL EN LOCALIDAD NÚCLEO:

CONCEPTO DE LA OBRA	INVERSIÓN
Servicios y maquinaria para huerta de aguacate	\$173,219.00

PROYECTOS PRODUCTIVOS EN LOCALIDADES RURALES DEL MUNICIPIO (PROJAL):

CONCEPTO DE LA OBRA	INVERSIÓN
Equipo para la elaboración de dulces (2 localidades)	\$75,712.50
Equipo para panadería	\$139,581.10
Equipo para nixtamal (2 localidades)	\$15,500.00
Equipo para construcción de postes de concreto	\$49,697.43
Equipo para rosticería	\$46,194.20
Equipo para carpintería (2 localidades)	\$273,425.00
Equipo para la elaboración de dulces (4)	\$241,722.00



Municipio: Magdalena
Localidad Núcleo: Ojo Zarco
Región: 11 – Valles
Año de atención: 2006
Población del núcleo: 194
Grado de marginación:
Población del radio de influencia: 244
Inversión total: \$2'296,792.86

SIMBOLOGÍA

- ▲ Núcleo
- LOCALIDADES CON GRADO DE MARGINACIÓN ALTO O MUY ALTO
- Rango de población en la localidad
- 0 - 1000
- ⊙ 1001 - 2500
- ⊗ 2501 - 5000
- Mayor que 5000

CAPACIDADES BÁSICAS

PROGRAMA	UNIDAD DE MEDIDA	CANT.
Oportunidades (SEDESOL)	Familias	319
Seguro Popular	personas	248
Desayunos (DIF)	personas	7
Despensas (DIF)	Familias / personas	23 / 77

*Los datos asentados en el cuadro de "capacidades básicas" corresponden a las siguientes fechas o periodos: Oportunidades última actualización, marzo de 2006; Seguro Popular, mayo de 2006; Desayunos DIF corresponde al periodo 2004- 2005 y Despensas DIF al año 2005.

INFRAESTRUCTURA:

CONCEPTO DE LA OBRA	UNIDAD DE MEDIDA	CANT.	INVERSIÓN
Construcción red de agua	OBRA	1	\$27,947.00
Construcción de drenaje	OBRA	1	\$130,908.09
Construcción de empedrado	OBRA	1	\$491,145.02

ACCIONES REALIZADAS EN OTRAS LOCALIDADES RURALES DEL MUNICIPIO:

CONCEPTO DE LA OBRA	UNIDAD DE MEDIDA	CANT.	INVERSIÓN
Construcción red de agua	OBRA	1	\$13,616.95
Construcción de drenaje	OBRA	1	\$86,533.27
Construcción de empedrado	OBRA	1	\$549,8749.79
Ampliación drenaje	OBRA**	3	\$595,148.00

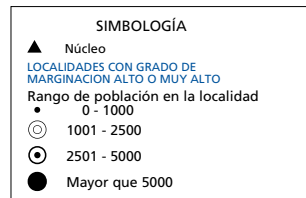
**Acciones realizadas en tres localidades del Municipio de San Juanito Escobedo, las cuales abonan al núcleo comunitario Ojo Zarco, Magdalena.

PROYECTOS PRODUCTIVOS EN LOCALIDADES RURALES DEL MUNICIPIO (PROJAL):

CONCEPTO DE LA OBRA	INVERSIÓN
Equipamiento den carnicería (2)	\$35,652.07
Equipamiento de un taller de herrería	\$79,129.00
Equipo para proyecto de apicultura	\$250,720.00
Equipo para tienda de plásticos y papelería	\$21,675.00
Equipamiento para panadería	\$14,478.00



Municipio: Mazamitla
Localidad Núcleo: La Huevera
Región: 05 - Sureste
Año de atención: 2004 - 2005
Población del núcleo: 266
Grado de marginación: Alto
Población del radio de influencia: 1,259
Inversión total: \$536,784.05



CAPACIDADES BÁSICAS:

PROGRAMA	UNIDAD DE MEDIDA	CANT.
Oportunidades (SEDESOL)	Familias	155
Seguro Popular	Personas	130
Desayunos (DIF)	Personas	96
Despensas (DIF)	familias / personas	0 / 0

*Los datos asentados en el cuadro de "capacidades básicas" corresponden a las siguientes fechas o periodos: Oportunidades última actualización, marzo de 2006; Seguro Popular, mayo de 2006; Desayunos DIF corresponde al periodo 2004- 2005 y Despensas DIF al año 2005.

MEJORAMIENTO DE VIVIENDA:

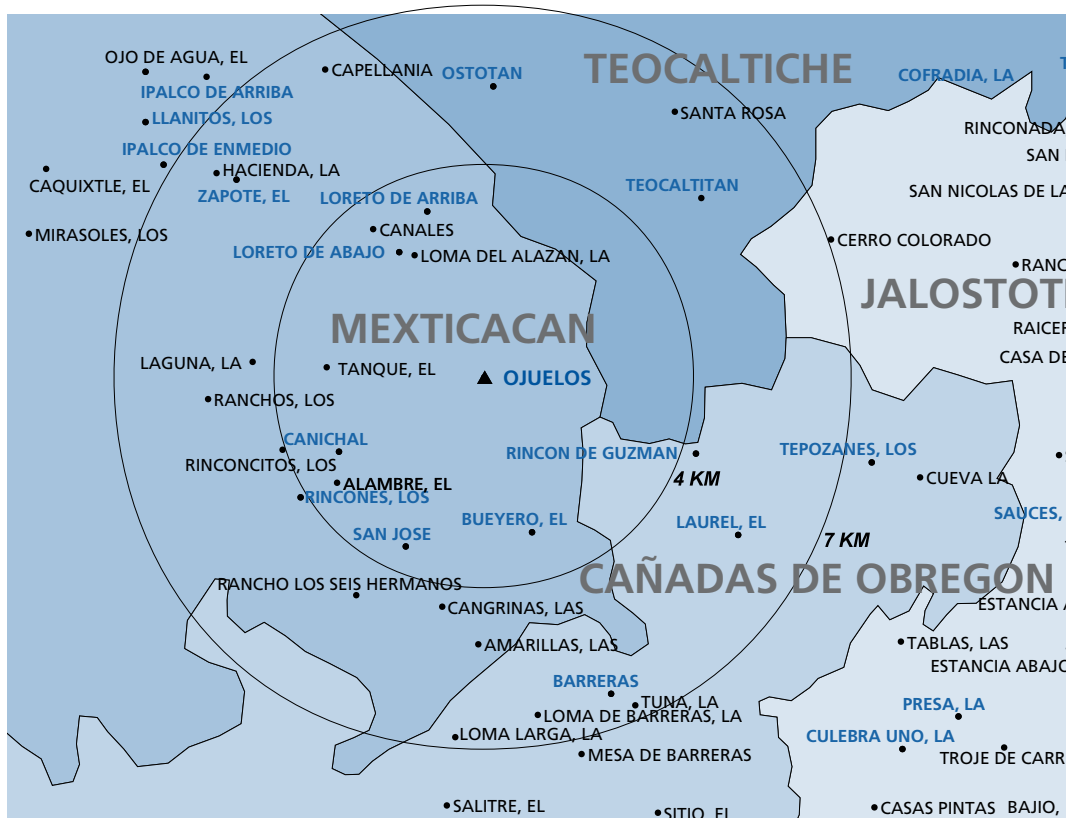
CONCEPTO DE LA OBRA	UNIDAD DE MEDIDA	CANT.	INVERSIÓN
Construcción de baños y fosas sépticas	PZA	6	\$183,521.92

INFRAESTRUCTURA:

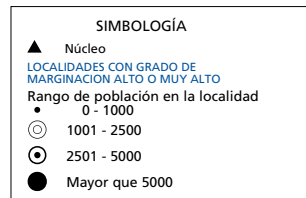
CONCEPTO DE LA OBRA	UNIDAD DE MEDIDA	CANT.	INVERSIÓN
Humedal	OBRA	1	\$110,000.00

PROYECTOS PRODUCTIVOS EN LOCALIDADES RURALES DEL MUNICIPIO (PROJAL):

CONCEPTO DE LA OBRA	INVERSIÓN
Maquinaria para carpintería	\$49,247.81
Equipamiento de granja avícola	\$152,906.40
Infraestructura y equipamiento de laboratorio florícola	\$41,107.92



Municipio: Mexitacán
Localidad Núcleo: Ojuelos
Región: 03 - Altos sur
Año de atención: 2004 -2005
Población del núcleo: 343
Grado de marginación: Alto
Población del radio de influencia: 1,133
Inversión total: \$1'326,738.95



CAPACIDADES BÁSICAS:

PROGRAMA	UNIDAD DE MEDIDA	CANT.
Oportunidades (SEDESOL)	Familias	145
Seguro Popular	Personas	116
Desayunos (DIF)	Personas	53
Despensas (DIF)	Familias / personas	21 / 76

*Los datos asentados en el cuadro de "capacidades básicas" corresponden a las siguientes fechas o periodos: Oportunidades última actualización, marzo de 2006; Seguro Popular, mayo de 2006; Desayunos DIF corresponde al periodo 2004- 2005 y Despensas DIF al año 2005.

MEJORAMIENTO DE VIVIENDA:

CONCEPTO DE LA OBRA	UNIDAD DE MEDIDA	CANT.	INVERSIÓN
Rehabilitación de techos	M2	564	\$61,920.00
Construcción de baños y fosas sépticas	PZA	37	\$638,000.00

INFRAESTRUCTURA:

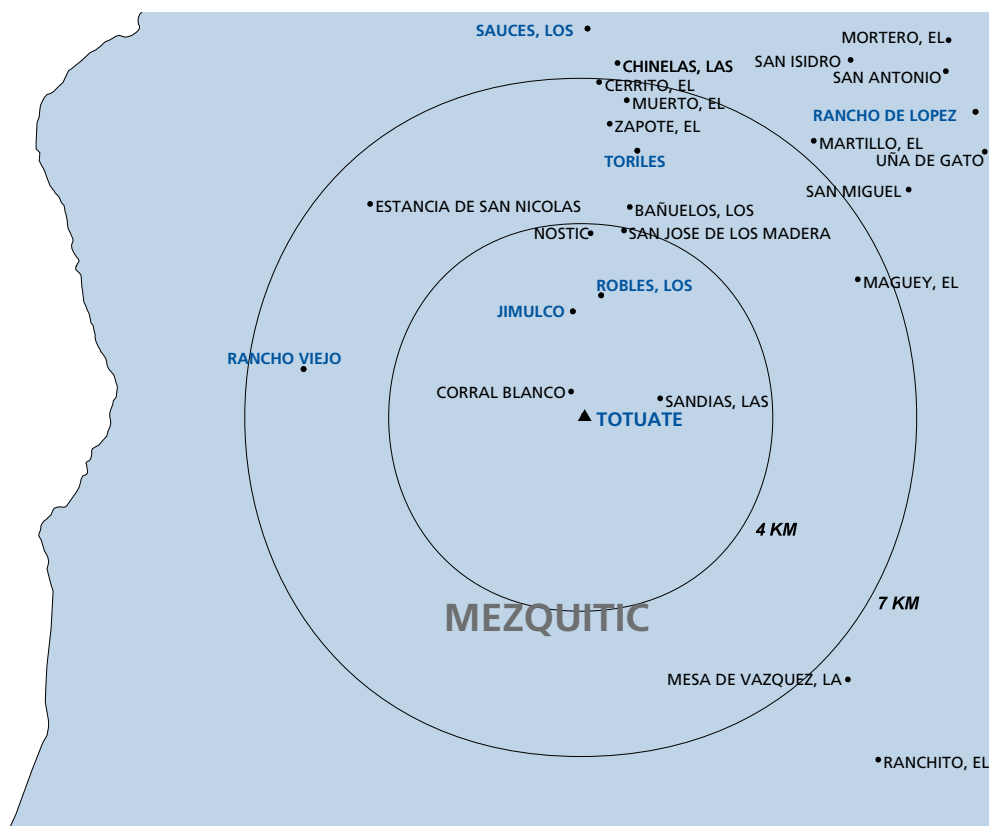
CONCEPTO DE LA OBRA	UNIDAD DE MEDIDA	CANT.	INVERSIÓN
Rehabilitación de la red de agua potable	ML	776	\$58,014.00

OTRAS ACCIONES EN LOCALIDADES RURALES DEL MUNICIPIO:

CONCEPTO DE LA OBRA	UNIDAD DE MEDIDA	CANT.	INVERSIÓN
Construcción de empedrado	M2	4483	\$343,790.00
Rehabilitación de la red de agua potable	ML	1,199	\$98,991.00

PROYECTOS PRODUCTIVOS EN LOCALIDADES RURALES DEL MUNICIPIO (PROJAL):

CONCEPTO DE LA OBRA	INVERSIÓN
Transformador	\$46,230.00
Infraestructura	\$41,471.00
Equipo	\$38,322.95



Municipio: Mezquitic

Localidad Núcleo: Totuate

Región: 01 - Norte

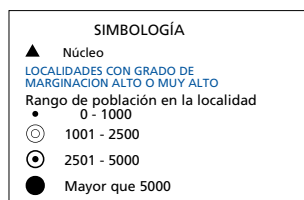
Año de atención: 2004 - 2006

Población del núcleo: 117

Grado de marginación: Alto

Población del radio de influencia: 280

Inversión total: \$4'885,937.16



CAPACIDADES BÁSICAS:

PROGRAMA	UNIDAD DE MEDIDA	CANT.
Oportunidades (SEDESOL)	Familias	17
Seguro Popular	personas	0
Desayunos (DIF)	personas	26
Despensas (DIF)	Familias / personas	23 / 74

*Los datos asentados en el cuadro de "capacidades básicas" corresponden a las siguientes fechas o periodos: Oportunidades última actualización, marzo de 2006; Seguro Popular, mayo de 2006; Desayunos DIF corresponde al periodo 2004- 2005 y Despensas DIF al año 2005.

MEJORAMIENTO DE VIVIENDA:

CONCEPTO DE LA OBRA	UNIDAD DE MEDIDA	CANT.	INVERSIÓN
Rehabilitación de techos			\$196,846.65

INFRAESTRUCTURA:

CONCEPTO DE LA OBRA	UNIDAD DE MEDIDA	CANT.	INVERSIÓN
Rehabilitación de camino	OBRA	1	\$416,666.59
Equipamiento de pozo	OBRA	1	\$192,789.97
Ampliación de electrificación			\$387,024.35

OTRAS ACCIONES EN LOCALIDADES RURALES DEL MUNICIPIO:

CONCEPTO DE LA OBRA	UNIDAD DE MEDIDA	CANT.	INVERSIÓN
Construcción de casa de salud	OBRA	5	\$917,609.60
Construcción de vado	OBRA	1	\$50,000.00
Ampliación de la red eléctrica	MI	3,000	\$905,000.00
Construcción de red de agua	OBRA	1	\$1'820,000.00



Municipio: Mixtlán
Localidad Núcleo: El Hollejo
Región: 10 – Sierra Occidental
Año de atención: 2004 – 2005
Población del núcleo: 248
Grado de marginación: Alto
Población del radio de influencia: 1,086
Inversión total: \$1'724,447.17

SIMBOLOGÍA

- ▲ Núcleo
- LOCALIDADES CON GRADO DE MARGINACIÓN ALTO O MUY ALTO
- Rango de población en la localidad
- 0 - 1000
- ⊙ 1001 - 2500
- ⊗ 2501 - 5000
- Mayor que 5000

CAPACIDADES BÁSICAS

PROGRAMA	UNIDAD DE MEDIDA	CANT.
Oportunidades (SEDESOL)	Familias	151
Seguro Popular	personas	161
Desayunos (DIF)	personas	181
Despensas (DIF)	Familias / personas	43 /136

*Los datos asentados en el cuadro de "capacidades básicas" corresponden a las siguientes fechas o periodos: Oportunidades última actualización, marzo de 2006; Seguro Popular, mayo de 2006; Desayunos DIF corresponde al periodo 2004- 2005 y Despensas DIF al año 2005.

MEJORAMIENTO DE VIVIENDA:

CONCEPTO DE LA OBRA	UNIDAD DE MEDIDA	CANT.	INVERSIÓN
Rehabilitación de baños y letrinas			\$490,760.00

INFRAESTRUCTURA:

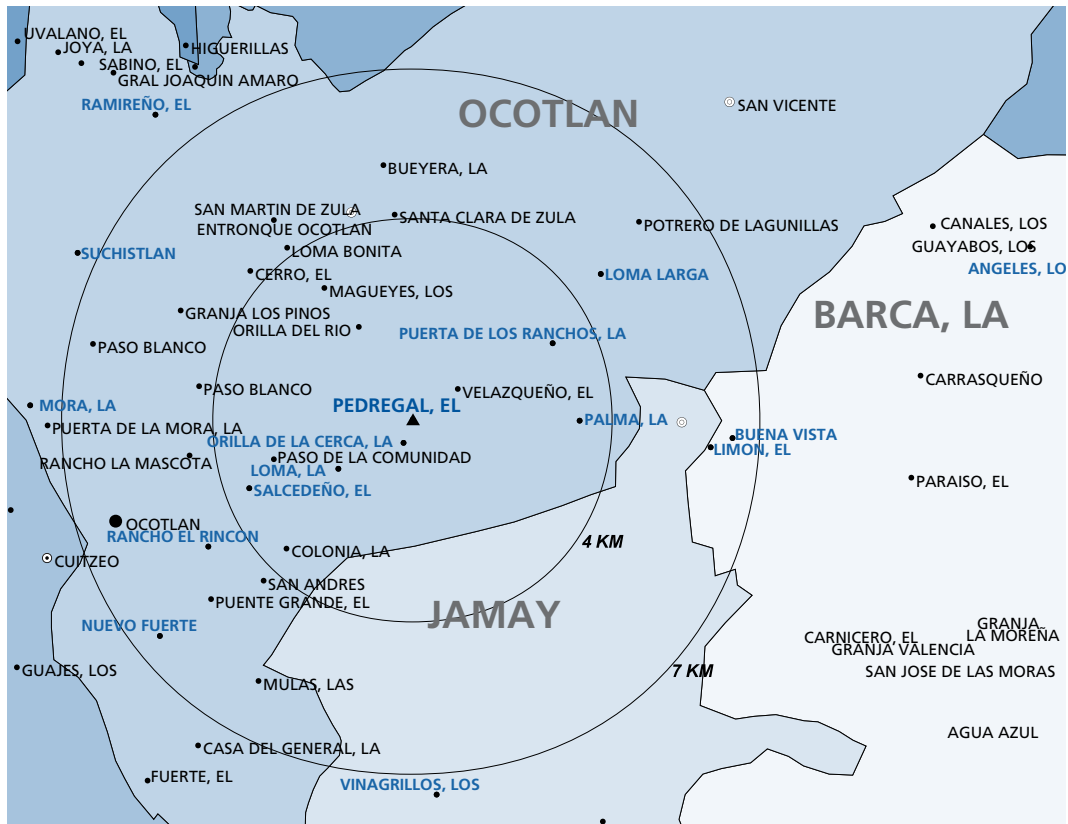
CONCEPTO DE LA OBRA	UNIDAD DE MEDIDA	CANT.	INVERSIÓN
Rehabilitación de red de agua potable	OBRA	1	\$129,634.00
Construcción de empedrado			\$509,240.00

OTRAS ACCIONES EN LOCALIDADES RURALES DEL MUNICIPIO:

CONCEPTO DE LA OBRA	UNIDAD DE MEDIDA	CANT.	INVERSIÓN
Construcción de baños y letrinas			\$382,444.00

PROYECTOS PRODUCTIVOS EN LOCALIDADES RURALES DEL MUNICIPIO (PROJAL):

CONCEPTO DE LA OBRA	INVERSIÓN
Construcción y adecuación de sala de maternidad para la producción de cerdos (3 localidades)	\$142,959.98
Equipamiento para taller de herrería	\$69,409.19



Municipio: Ocotlán
Localidad Núcleo: El Pedregal
Región: 04 - Ciénega
Año de atención: 2006
Población del núcleo: 224
Grado de marginación: Alto
Población del radio de influencia: 1,075
Inversión total: \$1'688,514.39

SIMBOLOGÍA

- ▲ Núcleo
- LOCALIDADES CON GRADO DE MARGINACION ALTO O MUY ALTO
- Rango de población en la localidad
- 0 - 1000
- 1001 - 2500
- ◐ 2501 - 5000
- Mayor que 5000

CAPACIDADES BÁSICAS:

PROGRAMA	UNIDAD DE MEDIDA	CANT.
Oportunidades (SEDESOL)	Familias	149
Seguro Popular	Personas	30
Desayunos (DIF)	Personas	26
Despensas (DIF)	Familias / personas	137 / 454

*Los datos asentados en el cuadro de "capacidades básicas" corresponden a las siguientes fechas o periodos: Oportunidades última actualización, marzo de 2006; Seguro Popular, mayo de 2006; Desayunos DIF corresponde al periodo 2004- 2005 y Despensas DIF al año 2005.

MEJORAMIENTO DE VIVIENDA:

CONCEPTO DE LA OBRA	UNIDAD DE MEDIDA	CANT.	INVERSIÓN
Rehabilitación de techos			\$125,488.62

INFRAESTRUCTURA:

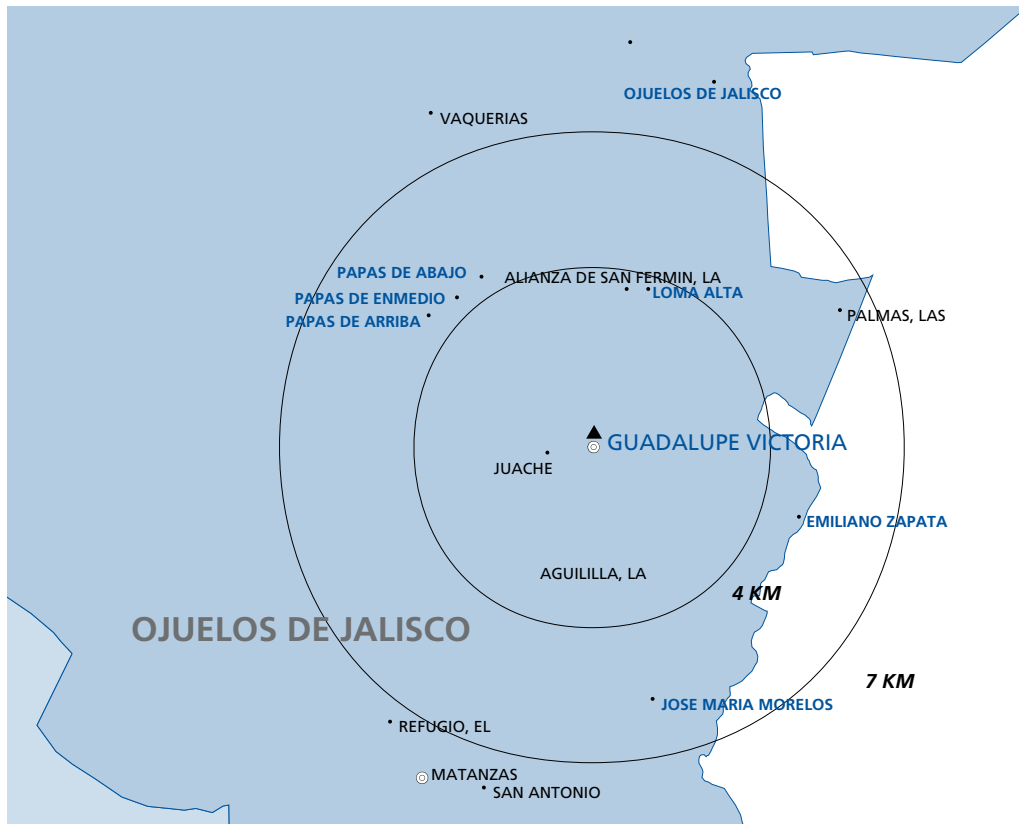
CONCEPTO DE LA OBRA	UNIDAD DE MEDIDA	CANT.	INVERSIÓN
Construcción de empedrado			\$1'131,949.12

EQUIPAMIENTO:

CONCEPTO DE LA OBRA	UNIDAD DE MEDIDA	CANT.	INVERSIÓN
Construcción de cancha	OBRA	1	\$408,477.08

PROYECTOS PRODUCTIVOS EN LOCALIDADES RURALES DEL MUNICIPIO (PROJAL):

CONCEPTO DE LA OBRA	INVERSIÓN
Equipo para producción de carne de conejo	\$22,599.57



Municipio: Ojuelos de Jalisco
Localidad Núcleo: Guadalupe Victoria
Región: 02 - Altos Norte
Año de atención: 2003 - 2006
Población del núcleo: 1,040
Grado de marginación: Alto
Población del radio de influencia: 1,707
Inversión total: \$13'915,894.44

SIMBOLOGÍA	
▲	Núcleo
LOCALIDADES CON GRADO DE MARGINACION ALTO O MUY ALTO	
Rango de población en la localidad	
•	0 - 1000
⊙	1001 - 2500
⊗	2501 - 5000
●	Mayor que 5000

CAPACIDADES BÁSICAS:

PROGRAMA	UNIDAD DE MEDIDA	CANT.
Oportunidades (SEDESOL)	Familias	305
Seguro Popular	Personas	128
Desayunos (DIF)	Personas	54
Despensas (DIF)	familias / personas	66/190

*Los datos asentados en el cuadro de "capacidades básicas" corresponden a las siguientes fechas o periodos: Oportunidades última actualización, marzo de 2006; Seguro Popular, mayo de 2006; Desayunos DIF corresponde al periodo 2004- 2005 y Despensas DIF al año 2005.

MEJORAMIENTO DE VIVIENDA

CONCEPTO DE LA OBRA	UNIDAD DE MEDIDA	CANT.	INVERSIÓN
Rehabilitación de pisos	M2		\$ 99,768.80
Rehabilitación de techos	M2		\$ 20,184.03

INFRAESTRUCTURA:

CONCEPTO DE LA OBRA	UNIDAD DE MEDIDA	CANT.	INVERSIÓN
Construcción de drenaje	PZA	1	\$ 5,917,297.86
Construcción de empedrado	M2	12500	\$ 834,985.00
Construcción planta de tratamiento	OBRA	1	\$1'613,576.88

EQUIPAMIENTO:

CONCEPTO DE LA OBRA	UNIDAD DE MEDIDA	CANT.	INVERSIÓN
Equipamiento de casa de salud	OBRA	1	\$ 366,850.00
Mejoramiento de escuela priMaría	OBRA	1	432,104.00

OTRAS ACCIONES EN LOCALIDADES RURALES DEL MUNICIPIO:

CONCEPTO DE LA OBRA	UNIDAD DE MEDIDA	CANT.	INVERSIÓN
Rehabilitación de pisos	M2		\$96,730.00
Ampliación de drenaje	MTS	980	\$ 688,000.00
Construcción de casas de salud	OBRA	2	\$594,000.00
Electrificaciones		7	\$1'184,629.68
Construcción de la red de drenaje			1,120,491.52
Construcción puente vehicular	OBRA	1	750,000.00

PROYECTOS PRODUCTIVOS, PROJAL EN LOCALIDAD NÚCLEO:

CONCEPTO DE LA OBRA	INVERSIÓN
Equipamiento carnicería	\$63,970.00

PROYECTOS PRODUCTIVOS EN LOCALIDADES RURALES DEL MUNICIPIO (PROJAL):

CONCEPTO DE LA OBRA	INVERSIÓN
Equipo para la elaboración de melcocha de tuna	\$73,621.67
Equipo para procesamiento de nopal	\$59,685.00



Municipio: Pihuamo
Localidad Núcleo: Colomos
Región: 05 - Sureste
Año de atención: 2004 -2005
Población del núcleo: 243
Grado de marginación: Medio
Población del radio de influencia: 726
Inversión total: \$3'287,527.10

SIMBOLOGÍA

- ▲ Núcleo
- LOCALIDADES CON GRADO DE MARGINACIÓN ALTO O MUY ALTO
- Rango de población en la localidad
 - 0 - 1000
 - 1001 - 2500
 - 2501 - 5000
 - Mayor que 5000

CAPACIDADES BÁSICAS:

PROGRAMA	UNIDAD DE MEDIDA	CANT.
Oportunidades (SEDESOL)	Familias	78
Seguro Popular	Personas	17
Desayunos (DIF)	Personas	59
Despensas (DIF)	Familias / personas	58 / 220

*Los datos asentados en el cuadro de "capacidades básicas" corresponden a las siguientes fechas o periodos: Oportunidades última actualización, marzo de 2006; Seguro Popular, mayo de 2006; Desayunos DIF corresponde al periodo 2004- 2005 y Despensas DIF al año 2005.

MEJORAMIENTO DE VIVIENDA:

CONCEPTO DE LA OBRA	UNIDAD DE MEDIDA	CANT.	INVERSIÓN
Rehabilitación de techos	M2	553	\$208,980.00
Construcción de baños y fosas sépticas	PZA	9	\$154,000.00

EQUIPAMIENTO:

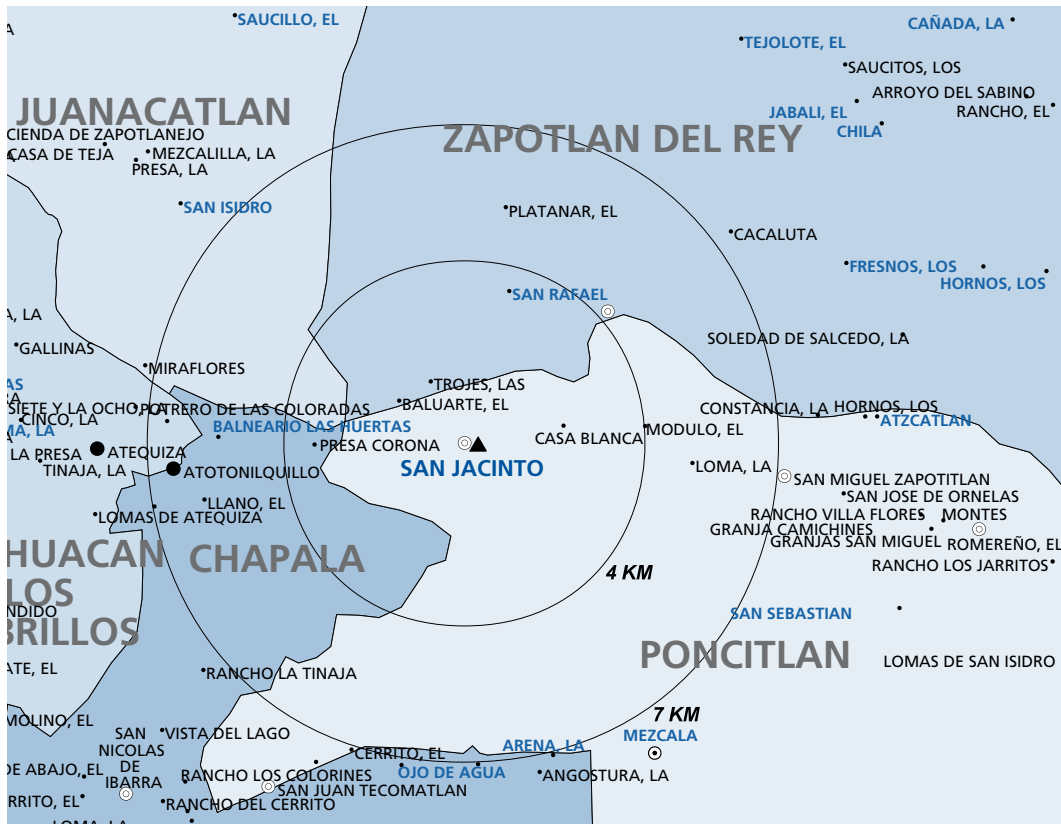
CONCEPTO DE LA OBRA	UNIDAD DE MEDIDA	CANT.	INVERSIÓN
casas de salud	OBRA	2	\$20,000.00

OTRAS ACCIONES EN LOCALIDADES RURALES DEL MUNICIPIO:

CONCEPTO DE LA OBRA	UNIDAD DE MEDIDA	CANT.	INVERSIÓN
Electrificaciones	ML	800	\$80,000.00
Construcción de línea de conducción y red de distribución	ML	1,150	\$222,056.79.
Construcción de red de agua potable	MI	8,000	\$2'396,140.00

PROYECTOS PRODUCTIVOS EN LOCALIDADES RURALES DEL MUNICIPIO (PROJAL):

CONCEPTO DE LA OBRA	INVERSIÓN
Equipo para carnicería	\$22,245,.14
Equipo para abarrotes	\$40,516.91
Ampliación de cenadería y lonchería	\$3,530.00
Equipo para tortillería	\$9,041.60
Equipo para abarrotes (2)	\$36,502.86
Equipo para carpintería (2)	\$50,987.00
Habilitación para tortillería	\$1,788.00
Equipo para taquería	\$17,000.00
Equipo para estética	\$19,630.50
Equipo para lonchería	\$5,108.30



Municipio: Poncitlán
Localidad Núcleo: San Jacinto
Región: 04 – Ciénega
Año de atención: 2003 - 2006
Población del núcleo: 1,396
Grado de marginación: Muy bajo
Población del radio de influencia: 1,657
Inversión total: \$6'976,147.55

SIMBOLOGÍA

- ▲ Núcleo
- LOCALIDADES CON GRADO DE MARGINACION ALTO O MUY ALTO
- Rango de población en la localidad
- 0 - 1000
- 1001 - 2500
- ◐ 2501 - 5000
- Mayor que 5000

CAPACIDADES BÁSICAS:

PROGRAMA	UNIDAD DE MEDIDA	CANT.
Oportunidades (SEDESOL)	Familias	68
Seguro Popular	Personas	4
Desayunos (DIF)	Personas	40
Despensas (DIF)	Familias / personas	45 / 139

*Los datos asentados en el cuadro de "capacidades básicas" corresponden a las siguientes fechas o periodos: Oportunidades última actualización, marzo de 2006; Seguro Popular, mayo de 2006; Desayunos DIF corresponde al periodo 2004- 2005 y Despensas DIF al año 2005.

MEJORAMIENTO DE VIVIENDA:

CONCEPTO DE LA OBRA	UNIDAD DE MEDIDA	CANT.	INVERSIÓN
Rehabilitación de pisos	M2		\$ 63,181.49
Rehabilitación de techos	M2		\$ 9,671.98

INFRAESTRUCTURA:

CONCEPTO DE LA OBRA	UNIDAD DE MEDIDA	CANT.	INVERSIÓN
Construcción de banquetas	M2	330	\$ 86,640.00
Ampliación de la red de agua potable	ML		\$52,833.76
Construcción de drenaje	OBRA	1	\$845,211.36
Construcción de planta de tratamiento	OBRA	1	\$1'277,611.89

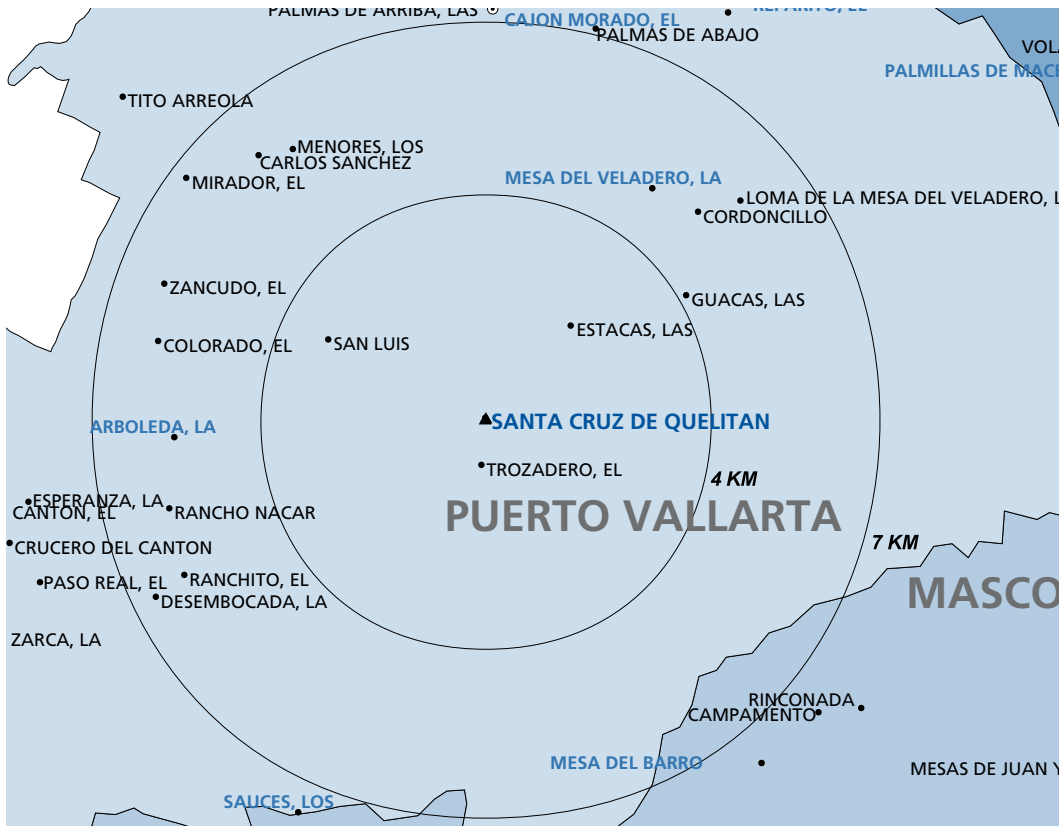
EQUIPAMIENTO:

CONCEPTO DE LA OBRA	UNIDAD DE MEDIDA	CANT.	INVERSIÓN
Equipamiento de casa de salud	PZA	1	\$ 366,850

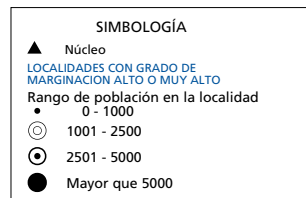
OTRAS ACCIONES EN LOCALIDADES RURALES DEL MUNICIPIO:

CONCEPTO DE LA OBRA	UNIDAD DE MEDIDA	CANT.	INVERSIÓN
Electrificaciones			\$ 457,708.00
Rehabilitación de pisos	M2	4,815.48	\$201,000.00
Rehabilitación de muros	PZA	60	\$192,000.00
Ampliación de la red de agua potable	MI	860	\$194,176.00
Construcción de tanque de almacenamiento	PZA	2	\$475,639.25
Equipamiento de pozo de agua potable	PZA	1	\$435,704.82
Ampliación de drenaje	OBRA**	2	\$950,839
Construcción de colector	OBRA**	2	\$936,187.00
Construcción de reactor	OBRA**	1	\$204,075.00
Construcción de carcamo	OBRA**	1	\$226,818.00

**Acciones realizadas en una localidad del Municipio de Chapala, las cuales abonan al núcleo comunitario San Jacinto Poncitlán.



Municipio: Puerto Vallarta
Localidad Núcleo: Santa Cruz de Quelitán
Región: 09 – Costa Norte
Año de atención: 2005
Población del núcleo: 166
Grado de marginación: Alto
Población del radio de influencia: 214
Inversión Total: \$152,765.36



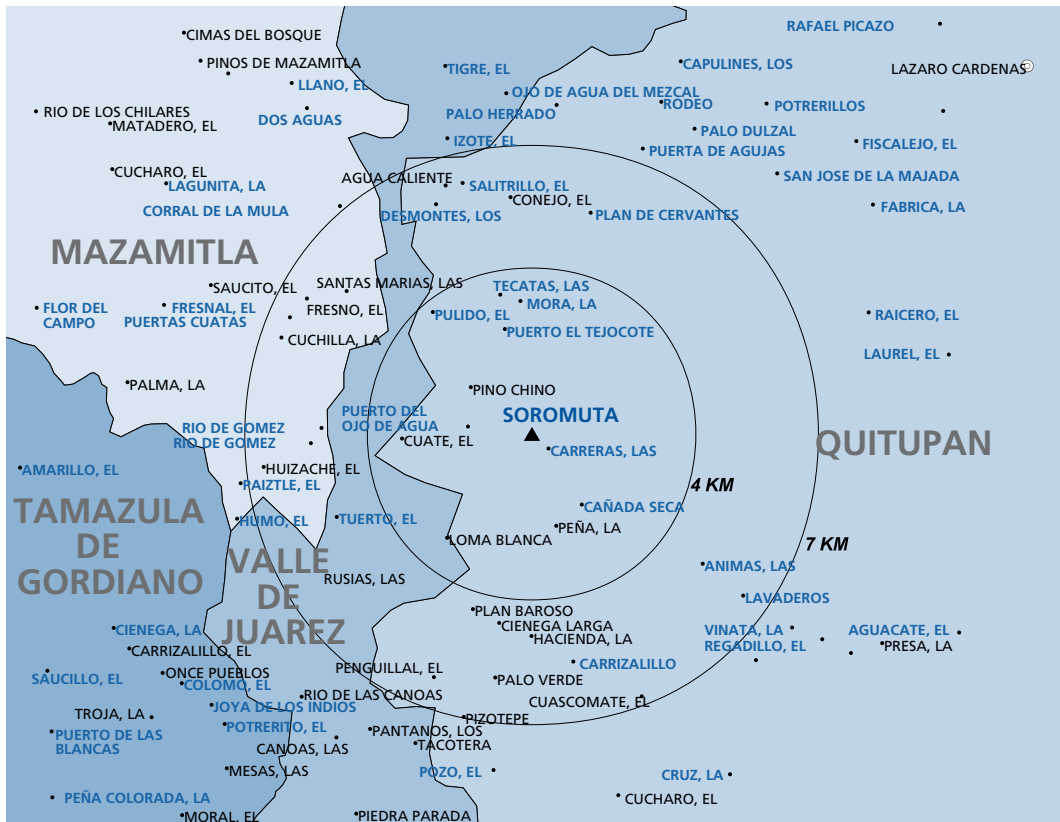
CAPACIDADES BÁSICAS:

PROGRAMA	UNIDAD DE MEDIDA	CANT.
Oportunidades (SEDESOL)	Familias	0
Seguro Popular	Personas	30
Desayunos (DIF)	Personas	25
Despensas (DIF)	Familias / personas	0

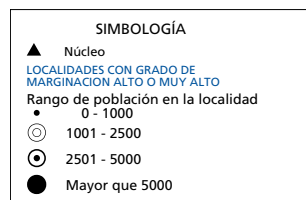
*Los datos asentados en el cuadro de "capacidades básicas" corresponden a las siguientes fechas o periodos: Oportunidades última actualización, marzo de 2006; Seguro Popular, mayo de 2006; Desayunos DIF corresponde al periodo 2004- 2005 y Despensas DIF al año 2005.

PROYECTOS PRODUCTIVOS, PROJAL EN LOCALIDAD NÚCLEO:

CONCEPTO DE LA OBRA	INVERSIÓN
Electrificación de invernaderos	\$152,765.36



Municipio: Quitupan
Localidad Núcleo: Soromuta
Región: 05 - Sureste
Año de atención: 2005 – 2006
Población del núcleo: 128
Grado de marginación: Muy Alto
Población del radio de influencia: 727



Inversión total: \$2'068,865.91

CAPACIDADES BÁSICAS:

PROGRAMA	UNIDAD DE MEDIDA	CANT.
Oportunidades (SEDESOL)	Familias	91
Seguro Popular	personas	0
Desayunos (DIF)	personas	101
Despensas (DIF)	Familias / personas	39 / 134

*Los datos asentados en el cuadro de "capacidades básicas" corresponden a las siguientes fechas o periodos: Oportunidades última actualización, marzo de 2006; Seguro Popular, mayo de 2006; Desayunos DIF corresponde al periodo 2004- 2005 y Despensas DIF al año 2005.

MEJORAMIENTO DE VIVIENDA:

CONCEPTO DE LA OBRA	UNIDAD DE MEDIDA	CANT.	INVERSIÓN
Rehabilitación de techos			\$445,035.34
Construcción de baños y letrinas			\$429,269.67

INFRAESTRUCTURA:

CONCEPTO DE LA OBRA	UNIDAD DE MEDIDA	CANT.	INVERSIÓN
Construcción de red de agua potable.	OBRA	1	\$1'164,571.02

EQUIPAMIENTO:

CONCEPTO DE LA OBRA	UNIDAD DE MEDIDA	CANT.	INVERSIÓN
Rehabilitación de escuela	OBRA	1	\$29,989.88



Municipio: San Cristóbal de la Barranca

Localidad Núcleo: La Lobera

Región: 12 - Centro

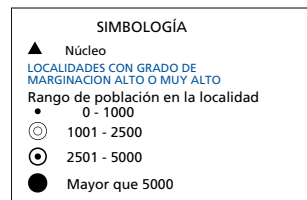
Año de atención: 2004 -2006

Población del núcleo: 351

Grado de marginación: Alto

Población del radio de influencia: 1,163

Inversión total: \$2'174,480.64



CAPACIDADES BÁSICAS:

PROGRAMA	UNIDAD DE MEDIDA	CANT.
Oportunidades (SEDESOL)	Familias	158
Seguro Popular	Personas	164
Desayunos (DIF)	Personas	182
Despensas (DIF)	Familias / personas	81 / 366

*Los datos asentados en el cuadro de "capacidades básicas" corresponden a las siguientes fechas o periodos: Oportunidades última actualización, marzo de 2006; Seguro Popular, mayo de 2006; Desayunos DIF corresponde al periodo 2004- 2005 y Despensas DIF al año 2005.

MEJORAMIENTO DE VIVIENDA:

CONCEPTO DE LA OBRA	UNIDAD DE MEDIDA	CANT.	INVERSIÓN
Rehabilitación de techos	M2	123	\$46,446.00
Rehabilitación de pisos	M2	1,257	\$79,200.00
Construcción de baños y fosas sépticas	PZA	31	\$546,000.00

INFRAESTRUCTURA:

CONCEPTO DE LA OBRA	UNIDAD DE MEDIDA	CANT.	INVERSIÓN
Construcción de red de agua potable		2	\$630,661.41

EQUIPAMIENTO:

CONCEPTO DE LA OBRA	UNIDAD DE MEDIDA	CANT.	INVERSIÓN
Ampliación de escuela	OBRA	1	\$327,930.85

OTRAS ACCIONES EN LOCALIDADES RURALES DEL MUNICIPIO:

CONCEPTO DE LA OBRA	UNIDAD DE MEDIDA	CANT.	INVERSIÓN
Reconstrucción del camino a Techaluta	ML	1000	\$66,528.00
Construcción casa de salud	OBRA	1	\$357,715.33
Equipamiento de pozo de agua	OBRA	1	\$119,999.05



Municipio: San Diego de Alejandría
Localidad Núcleo: Casas Blancas
Región: 02 – Altos Norte
Año de atención: 2004 - 2006
Población del núcleo: 91
Grado de marginación: Alto
Población del radio de influencia: 274
Inversión total: \$4'250,137.09

SIMBOLOGÍA	
▲	Núcleo
● (blue)	LOCALIDADES CON GRADO DE MARGINACION ALTO O MUY ALTO
● (small)	Rango de población en la localidad
● (small)	0 - 1000
⊙ (small)	1001 - 2500
⊙ (medium)	2501 - 5000
● (large)	Mayor que 5000

CAPACIDADES BÁSICAS

PROGRAMA	UNIDAD DE MEDIDA	CANT.
Oportunidades (SEDESOL)	Familias	22
Seguro Popular	personas	8
Desayunos (DIF)	personas	17
Despensas (DIF)	Familias / personas	16 / 59

*Los datos asentados en el cuadro de "capacidades básicas" corresponden a las siguientes fechas o periodos: Oportunidades última actualización, marzo de 2006; Seguro Popular, mayo de 2006; Desayunos DIF corresponde al periodo 2004- 2005 y Despensas DIF al año 2005.

EQUIPAMIENTO:

CONCEPTO DE LA OBRA	UNIDAD DE MEDIDA	CANT.	INVERSIÓN
Construcción de cancha	OBRA	1	\$433,475.72

OTRAS ACCIONES EN LOCALIDADES RURALES DEL MUNICIPIO:

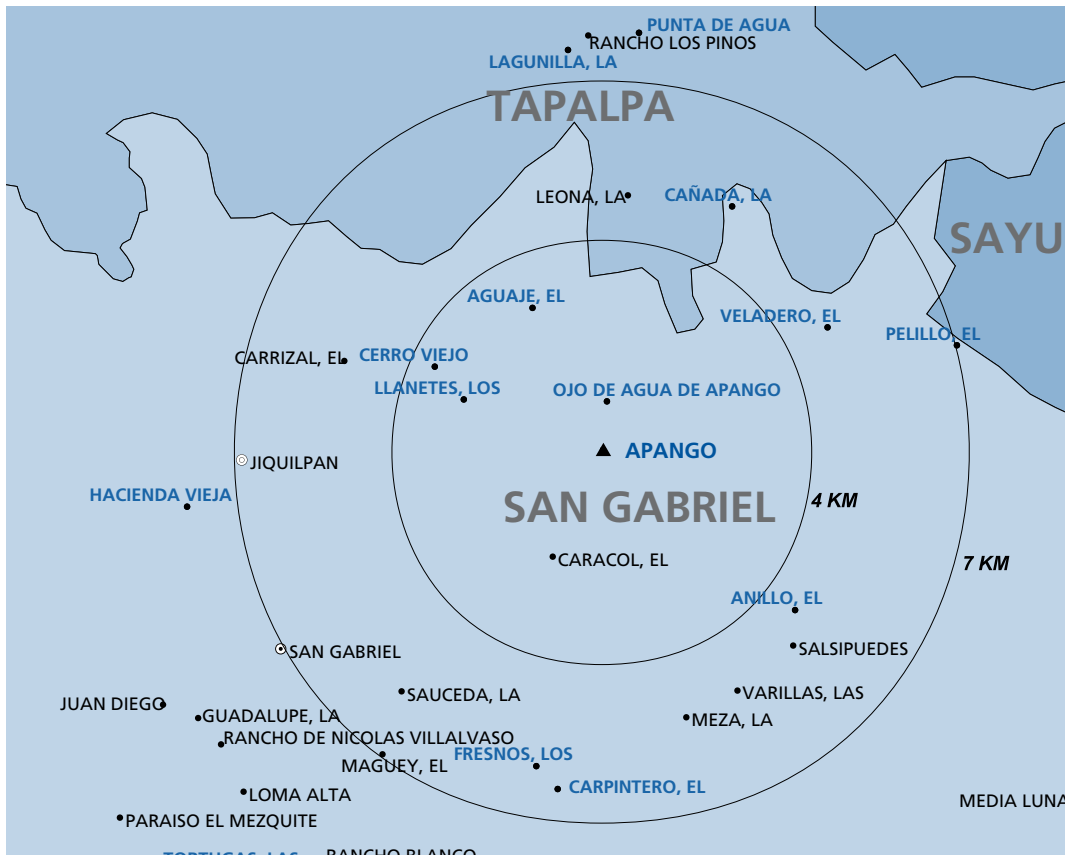
CONCEPTO DE LA OBRA	UNIDAD DE MEDIDA	CANT.	INVERSIÓN
Electrificaciones	#LOC.	6	\$2'177,662.30
Construcción de baños y letrinas			\$93,506.00
Perforación pozo de agua	OBRA	1	\$658,178.35
Construcción de tanque de almacenamiento	OBRA	1	\$650,000.00

PROYECTOS PRODUCTIVOS PROJAL EN LOCALIDAD NÚCLEO:

CONCEPTO DE LA OBRA	INVERSIÓN
Corral de manejo para ganado vacuno	\$84,824.72

PROYECTOS PRODUCTIVOS EN LOCALIDADES RURALES DEL MUNICIPIO (PROJAL):

CONCEPTO DE LA OBRA	INVERSIÓN
Corral de manejo para ganado vacuno	\$152,490.00



Municipio: San Gabriel

Localidad Núcleo: Apango

Región: 06 - Sur

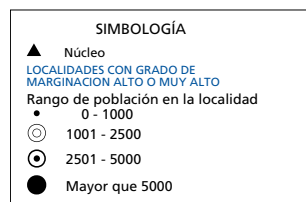
Año de atención: 2004 -2006

Población del núcleo: 554

Grado de marginación: Alto

Población del radio de influencia: 1,121

Inversión total: \$6´237,731.83



CAPACIDADES BÁSICAS:

PROGRAMA	UNIDAD DE MEDIDA	CANT.
Oportunidades (SEDESOL)	Familias	169
Seguro Popular	personas	21
Desayunos (DIF)	personas	205
Despensas (DIF)	Familias / personas	55 / 164

*Los datos asentados en el cuadro de "capacidades básicas" corresponden a las siguientes fechas o periodos: Oportunidades última actualización, marzo de 2006; Seguro Popular, mayo de 2006; Desayunos DIF corresponde al periodo 2004- 2005 y Despensas DIF al año 2005.

MEJORAMIENTO DE VIVIENDA:

CONCEPTO DE LA OBRA	UNIDAD DE MEDIDA	CANT.	INVERSIÓN
Rehabilitación de techos	M2	287	\$108,374.00
Rehabilitación de pisos	M2	2,552	\$160,800.00
Construcción de baños y fosas sépticas	PZA	88	\$1'695,732.00

INFRAESTRUCTURA:

CONCEPTO DE LA OBRA	UNIDAD DE MEDIDA	CANT.	INVERSIÓN
Construcción de drenaje	ML	1,100	\$330,000.00
Construcción de empedrado	M2	7,100	\$573,800.00
Electrificaciones		2	\$31,224.00
Construcción de banquetas	M2	5,100	\$500,000
Construcción de tanque de almacenamiento	OBRA	1	\$230,512.00
Ampliación de drenaje	MI	1,500	\$636,261.00

EQUIPAMIENTO:

CONCEPTO DE LA OBRA	UNIDAD DE MEDIDA	CANT.	INVERSIÓN
Construcción de casa de salud	OBRA	1	\$50,000.00

OTRAS ACCIONES EN LOCALIDADES RURALES DEL MUNICIPIO:

CONCEPTO DE LA OBRA	UNIDAD DE MEDIDA	CANT.	INVERSIÓN
Electrificaciones		4	\$150,441.00
Construcción de empedrado		2	\$1'300,000.00

PROYECTOS PRODUCTIVOS PROJAL EN LOCALIDAD NÚCLEO:

CONCEPTO DE LA OBRA	INVERSIÓN
Equipo para elaborar quesos	\$29,270.00
Equipo, instalación e infraestructura Apícola	\$129,277.00
Equipamiento e infraestructura para panadería	\$41,541.95
Infraestructura para la producción de cerdos y gallinas	\$90,443.00

PROYECTOS PRODUCTIVOS EN LOCALIDADES RURALES DEL MUNICIPIO (PROJAL):

CONCEPTO DE LA OBRA	INVERSIÓN
Equipo para panadería	\$11,488.50
Habilitación para taquería	\$13,061.60
Equipo para abarrotes	\$4,519.50
Equipo para carnicería	\$59,813.83
Equipamiento de estética	\$17,425.00



Municipio: San Juan de los Lagos
Localidad Núcleo: Purísima
Región: 02 – Altos Norte
Año de atención: 2005 - 2006
Población del núcleo: 113
Grado de marginación: Medio
Población del radio de influencia: 1,131
Inversión total: \$2'292,339.47

SIMBOLOGÍA	
▲	Núcleo
●	LOCALIDADES CON GRADO DE MARGINACIÓN ALTO O MUY ALTO
●	Rango de población en la localidad
●	0 - 1000
⊙	1001 - 2500
⊙	2501 - 5000
●	Mayor que 5000

CAPACIDADES BÁSICAS:

PROGRAMA	UNIDAD DE MEDIDA	CANT.
Oportunidades (SEDESOL)	Familias	93
Seguro Popular	Personas	0
Desayunos (DIF)	Personas	44
Despensas (DIF)	Familias / personas	/

*Los datos asentados en el cuadro de "capacidades básicas" corresponden a las siguientes fechas o periodos: Oportunidades última actualización, marzo de 2006; Seguro Popular, mayo de 2006; Desayunos DIF corresponde al periodo 2004- 2005 y Despensas DIF al año 2005.

INFRAESTRUCTURA:

CONCEPTO DE LA OBRA	UNIDAD DE MEDIDA	CANT.	INVERSIÓN
Construcción de empedrado			\$1'745,702'40

EQUIPAMIENTO:

CONCEPTO DE LA OBRA	UNIDAD DE MEDIDA	CANT.	INVERSIÓN
Construcción de aula	OBRA	1	\$298,565.87

PROYECTOS PRODUCTIVOS PROJAL EN LOCALIDAD NÚCLEO:

CONCEPTO DE LA OBRA	INVERSIÓN
Equipamiento para bombeo de agua	\$90,146.20

PROYECTOS PRODUCTIVOS EN LOCALIDADES RURALES DEL MUNICIPIO (PROJAL):

CONCEPTO DE LA OBRA	INVERSIÓN
Equipamiento y rehabilitación de local para restaurante	\$157,925.00



Municipio: San Julián

Localidad Núcleo: El Puerto de Amolero

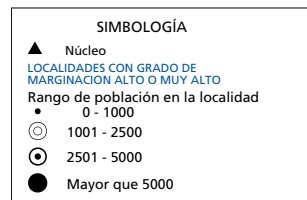
Región: 03 - Altos Sur

Año de atención: 2004 -2005

Población del núcleo: 118

Grado de marginación: Alto

Población del radio de influencia: 1,139



Inversión total: \$978,496.65

CAPACIDADES BÁSICAS:

PROGRAMA	UNIDAD DE MEDIDA	CANT.
Oportunidades (SEDESOL)	Familias	79
Seguro Popular	personas	55
Desayunos (DIF)	personas	84
Despensas (DIF)	Familias / personas	32 / 126

*Los datos asentados en el cuadro de "capacidades básicas" corresponden a las siguientes fechas o periodos: Oportunidades última actualización, marzo de 2006; Seguro Popular, mayo de 2006; Desayunos DIF corresponde al periodo 2004- 2005 y Despensas DIF al año 2005.

MEJORAMIENTO DE VIVIENDA:

CONCEPTO DE LA OBRA	UNIDAD DE MEDIDA	CANT.	INVERSIÓN
Rehabilitación de techos	M2	461	\$174,150.00

EQUIPAMIENTO:

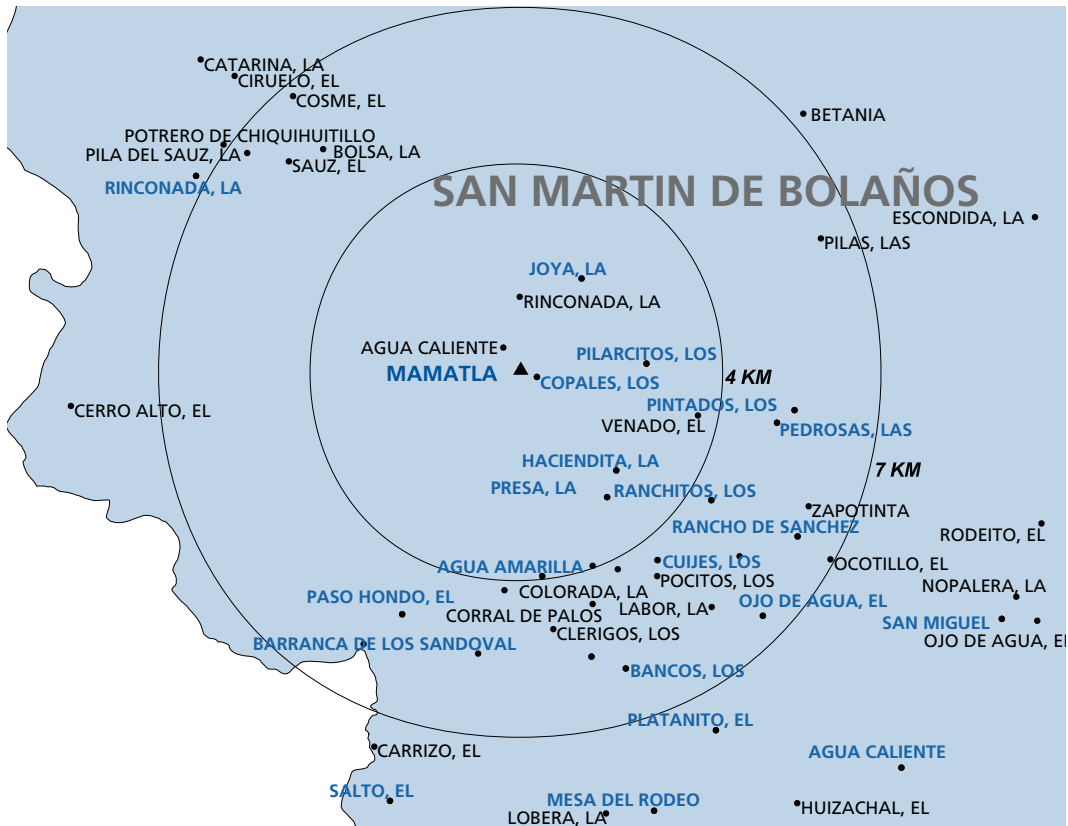
CONCEPTO DE LA OBRA	UNIDAD DE MEDIDA	CANT.	INVERSIÓN
Construcción de casa de salud	OBRA	1	\$220,000.00

OTRAS ACCIONES EN LOCALIDADES DEL MUNICIPIO:

CONCEPTO DE LA OBRA	UNIDAD DE MEDIDA	CANT.	INVERSIÓN
Construcción de red de drenaje	OBRA	1	\$384,346.65

PROYECTOS PRODUCTIVOS, PROJAL EN LOCALIDAD NÚCLEO:

CONCEPTO DE LA OBRA	INVERSIÓN
Maquinaria para tortillería	\$200,000.00



Municipio: San Martín de Bolaños

Localidad Núcleo: Mamatla

Región: 01 - Norte

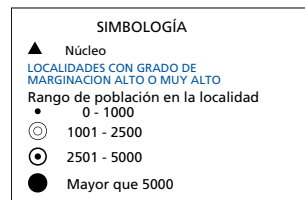
Año de atención: 2004 -2006

Población del núcleo: 180

Grado de marginación: Alto

Población del radio de influencia: 678

Inversión total: \$1'603,127.94



CAPACIDADES BÁSICAS:

PROGRAMA	UNIDAD DE MEDIDA	CANT.
Oportunidades (SEDESOL)	Familias	82
Seguro Popular	personas	0
Desayunos (DIF)	personas	75
Despensas (DIF)	Familias / personas	0 / 0

*Los datos asentados en el cuadro de "capacidades básicas" corresponden a las siguientes fechas o periodos: Oportunidades última actualización, marzo de 2006; Seguro Popular, mayo de 2006; Desayunos DIF corresponde al periodo 2004- 2005 y Despensas DIF al año 2005.

MEJORAMIENTO DE VIVIENDA:

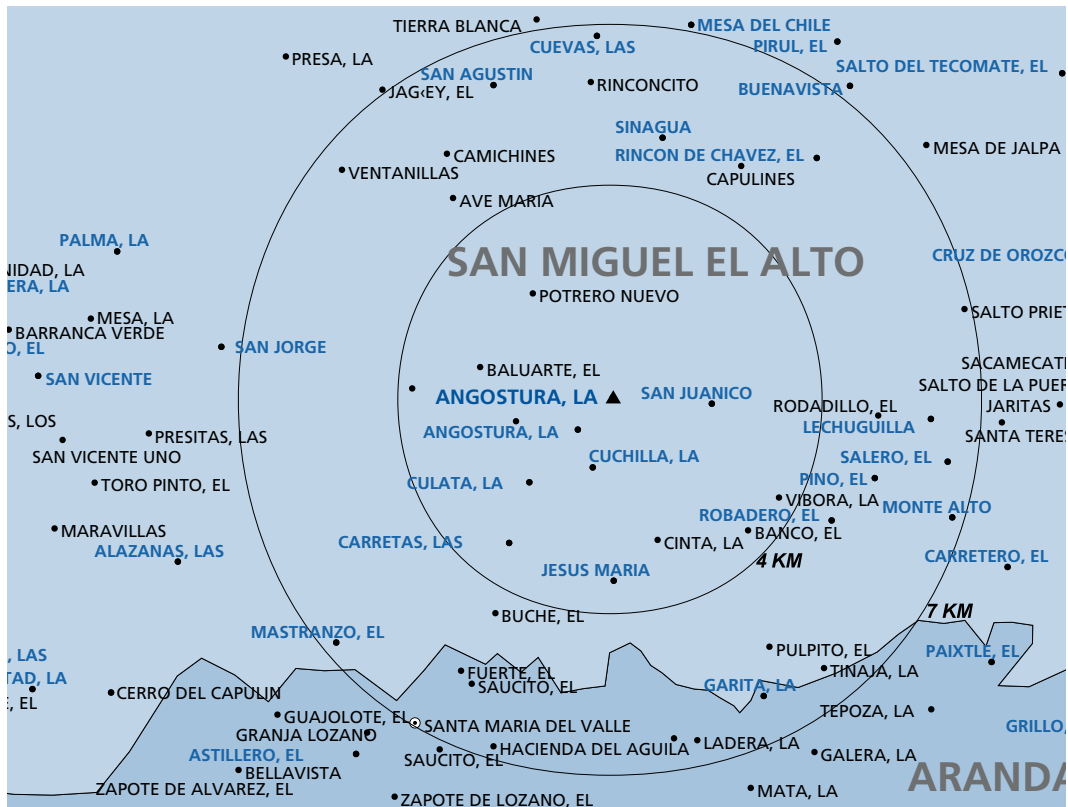
CONCEPTO DE LA OBRA	UNIDAD DE MEDIDA	CANT.	INVERSIÓN
Rehabilitación de techos	M2	553	\$208,980.00
Construcción de baños y fosas sépticas	PZA	19	\$330,000.00

OTRAS ACCIONES EN LOCALIDADES RURALES DEL MUNICIPIO:

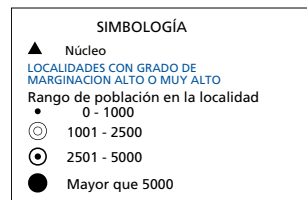
CONCEPTO DE LA OBRA	UNIDAD DE MEDIDA	CANT.	INVERSIÓN
Construcción de red de agua potable	OBRA	1	\$680,087.00
Rehabilitación de presa	OBRA	1	\$303,530.94

PROYECTOS PRODUCTIVOS EN LOCALIDADES RURALES DEL MUNICIPIO (PROJAL):

CONCEPTO DE LA OBRA	INVERSIÓN
Adquisición e instalación de bomba hidroeléctrica para riego de huertos	\$15,000.00
Estanque de membrana para almacenar agua de riego	\$65,530.00



Municipio: San Miguel El Alto
Localidad Núcleo: La Angostura
Región: 06 - Sur
Año de atención: 2004
Población del núcleo: 173
Grado de marginación: Alto
Población del radio de influencia: 1,067
Inversión total: \$1'022,805.00



CAPACIDADES BÁSICAS:

PROGRAMA	UNIDAD DE MEDIDA	CANT.
Oportunidades (SEDESOL)	Familias	58
Seguro Popular	Personas	66
Desayunos (DIF)	Personas	26
Despensas (DIF)	Familias / personas	20 / 105

*Los datos asentados en el cuadro de "capacidades básicas" corresponden a las siguientes fechas o periodos: Oportunidades última actualización, marzo de 2006; Seguro Popular, mayo de 2006; Desayunos DIF corresponde al periodo 2004- 2005 y Despensas DIF al año 2005.

MEJORAMIENTO DE VIVIENDA:

CONCEPTO DE LA OBRA	UNIDAD DE MEDIDA	CANT.	INVERSIÓN
Rehabilitación de techos	M2	184	\$69,660.00
Construcción de baños y fosas sépticas	PZA	13	\$220,000.00

EQUIPAMIENTO:

CONCEPTO DE LA OBRA	UNIDAD DE MEDIDA	CANT.	INVERSIÓN
Construcción de casa de salud	OBRA	1	\$220,000.00

OTRAS ACCIONES EN LOCALIDADES RURALES DEL MUNICIPIO:

CONCEPTO DE LA OBRA	UNIDAD DE MEDIDA	CANT.	INVERSIÓN
Electrificaciones		4	\$513,145.00



Municipio: San Sebastián del Oeste

Localidad Núcleo: El Carrizo

Región: 10 – Sierra Occidental

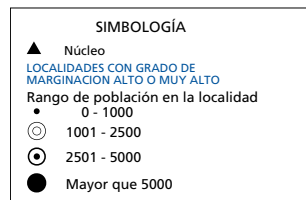
Año de atención: 2006

Población del núcleo: 282

Grado de marginación: Alto

Población del radio de influencia: 696

Inversión total: \$1'799,988.13



CAPACIDADES BÁSICAS

PROGRAMA	UNIDAD DE MEDIDA	CANT.
Oportunidades (SEDESOL)	Familias	118
Seguro Popular	personas	1
Desayunos (DIF)	personas	68
Despensas (DIF)	Familias / personas	28 / 82

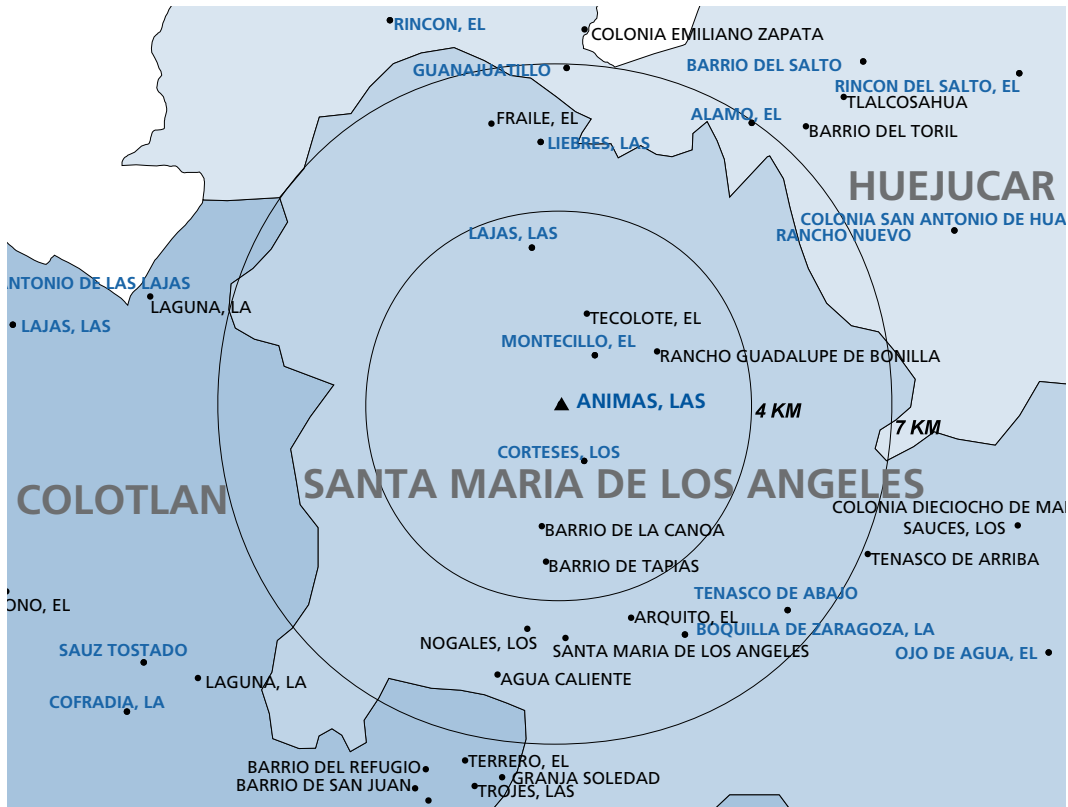
*Los datos asentados en el cuadro de "capacidades básicas" corresponden a las siguientes fechas o periodos: Oportunidades última actualización, marzo de 2006; Seguro Popular, mayo de 2006; Desayunos DIF corresponde al periodo 2004- 2005 y Despensas DIF al año 2005.

ACCIONES REALIZADAS EN LOCALIDADES RURALES DEL MUNICIPIO:

CONCEPTO DE LA OBRA	UNIDAD DE MEDIDA	CANT.	INVERSIÓN
Electrificaciones			\$1'700,743.13

PROYECTOS PRODUCTIVOS EN LOCALIDADES RURALES DEL MUNICIPIO (PROJAL):

CONCEPTO DE LA OBRA	INVERSIÓN
Equipo para instalación de planta potabilizadora de agua	\$99,245.00



Municipio: Santa María de los Ángeles

Localidad Núcleo: Las Ánimas

Región: 01 - Norte

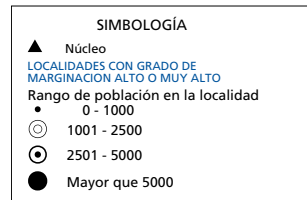
Año de atención: 2004

Población del núcleo: 134

Grado de marginación: Alto

Población del radio de influencia: 781

Inversión total: \$ 1'149,635.10



CAPACIDADES BÁSICAS:

PROGRAMA	UNIDAD DE MEDIDA	CANT.
Oportunidades (SEDESOL)	Familias	94
Seguro Popular	personas	61
Desayunos (DIF)	personas	102
Despensas (DIF)	Familias / personas	42 / 121

*Los datos asentados en el cuadro de "capacidades básicas" corresponden a las siguientes fechas o periodos: Oportunidades última actualización, marzo de 2006; Seguro Popular, mayo de 2006; Desayunos DIF corresponde al periodo 2004- 2005 y Despensas DIF al año 2005.

MEJORAMIENTO DE VIVIENDA:

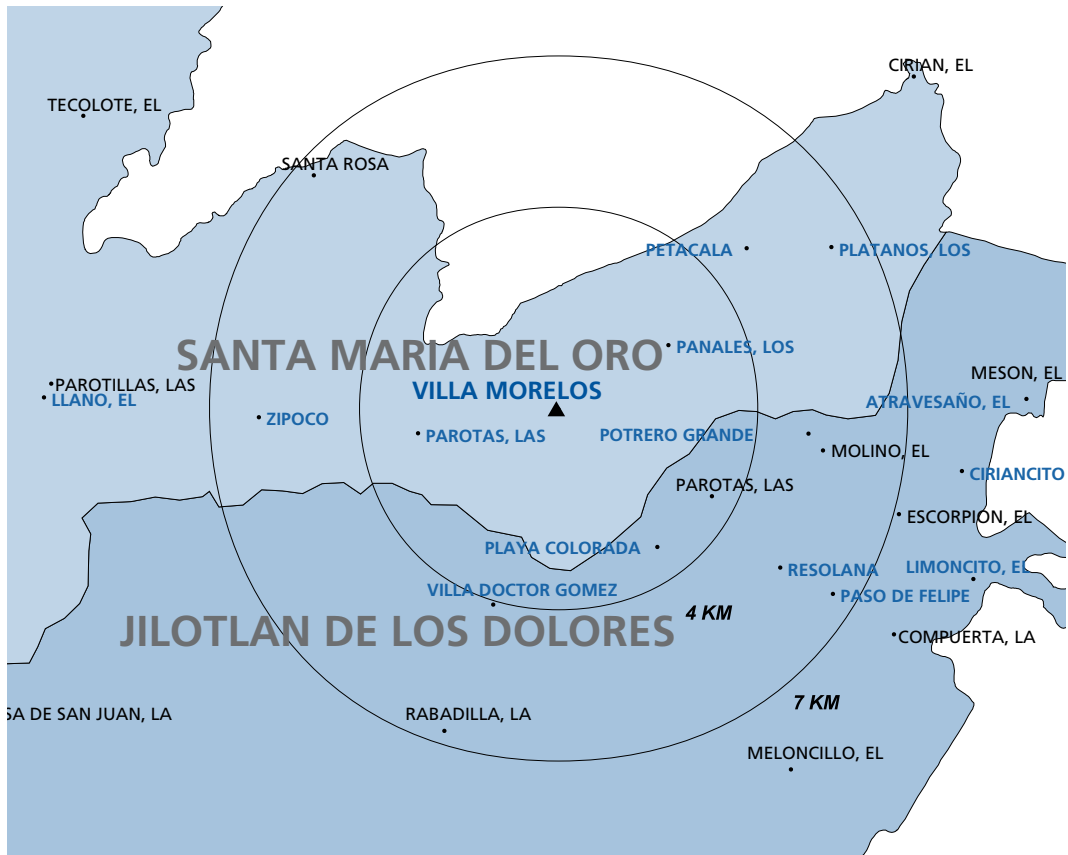
CONCEPTO DE LA OBRA	UNIDAD DE MEDIDA	CANT.	INVERSIÓN
Rehabilitación de techos	M2	553	\$208,980.00
Construcción de baños y fosas sépticas	PZA	30	\$528,000.00

EQUIPAMIENTO:

CONCEPTO DE LA OBRA	UNIDAD DE MEDIDA	CANT.	INVERSIÓN
Construcción de casa de salud	OBRA	1	\$220,000.00

PROYECTOS PRODUCTIVOS EN LOCALIDADES RURALES DEL MUNICIPIO (PROJAL):

CONCEPTO DE LA OBRA	INVERSIÓN
Rehabilitación de terraza de restaurante	\$192,655.10



Municipio: Santa María del Oro
Localidad Núcleo: Villa Morelos
Región: 05 - Sureste
Año de atención: 2004 -2006
Población del núcleo: 148
Grado de marginación: Alto
Población del radio de influencia: 1,784
Inversión total: \$2'179,980.06

SIMBOLOGÍA	
▲	Núcleo
●	LOCALIDADES CON GRADO DE MARGINACIÓN ALTO O MUY ALTO
●	Rango de población en la localidad
●	0 - 1000
◎	1001 - 2500
⊙	2501 - 5000
●	Mayor que 5000

CAPACIDADES BÁSICAS:

PROGRAMA	UNIDAD DE MEDIDA	CANT.
Oportunidades (SEDESOL)	Familias	94
Seguro Popular	personas	0
Desayunos (DIF)	personas	93
Despensas (DIF)	Familias / personas	28 / 72

*Los datos asentados en el cuadro de "capacidades básicas" corresponden a las siguientes fechas o periodos: Oportunidades última actualización, marzo de 2006; Seguro Popular, mayo de 2006; Desayunos DIF corresponde al periodo 2004- 2005 y Despensas DIF al año 2005.

MEJORAMIENTO DE VIVIENDA:

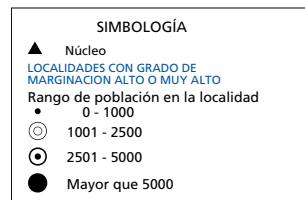
CONCEPTO DE LA OBRA	UNIDAD DE MEDIDA	CANT.	INVERSIÓN
Rehabilitación de techos	M2	553	\$208,980.00
Rehabilitación de pisos	M2	1,000	\$63,000.00
Construcción de baños y fosas sépticas	PZA	43	\$748,000.00

OTRAS ACCIONES EN LOCALIDADES RURALES DEL MUNICIPIO:

CONCEPTO DE LA OBRA	UNIDAD DE MEDIDA	CANT.	INVERSIÓN
Construcción de casas de salud	OBRA	1	\$387,100.00
Construcción de puente	OBRA	1	\$620,000.00
Electrificación			\$152,900.00



Municipio: Sayula
Localidad Núcleo: El Reparo
Región: 06 – Sur
Año de atención: 2006
Población del núcleo: 350
Grado de marginación: Alto
Población del radio de influencia: 688
Inversión total: \$1'919,989.27



CAPACIDADES BÁSICAS

PROGRAMA	UNIDAD DE MEDIDA	CANT.
Oportunidades (SEDESOL)	Familias	112
Seguro Popular	personas	49
Desayunos (DIF)	personas	28
Despensas (DIF)	Familias / personas	0

*Los datos asentados en el cuadro de "capacidades básicas" corresponden a las siguientes fechas o periodos: Oportunidades última actualización, marzo de 2006; Seguro Popular, mayo de 2006; Desayunos DIF corresponde al periodo 2004- 2005 y Despensas DIF al año 2005.

INFRAESTRUCTURA:

CONCEPTO DE LA OBRA	UNIDAD DE MEDIDA	CANT.	INVERSIÓN
Construcción de empedrado			\$721,394.41
Construcción de drenaje	OBRA	1	\$183,126.80

OTRAS ACCIONES EN LOCALIDADES RURALES DEL MUNICIPIO:

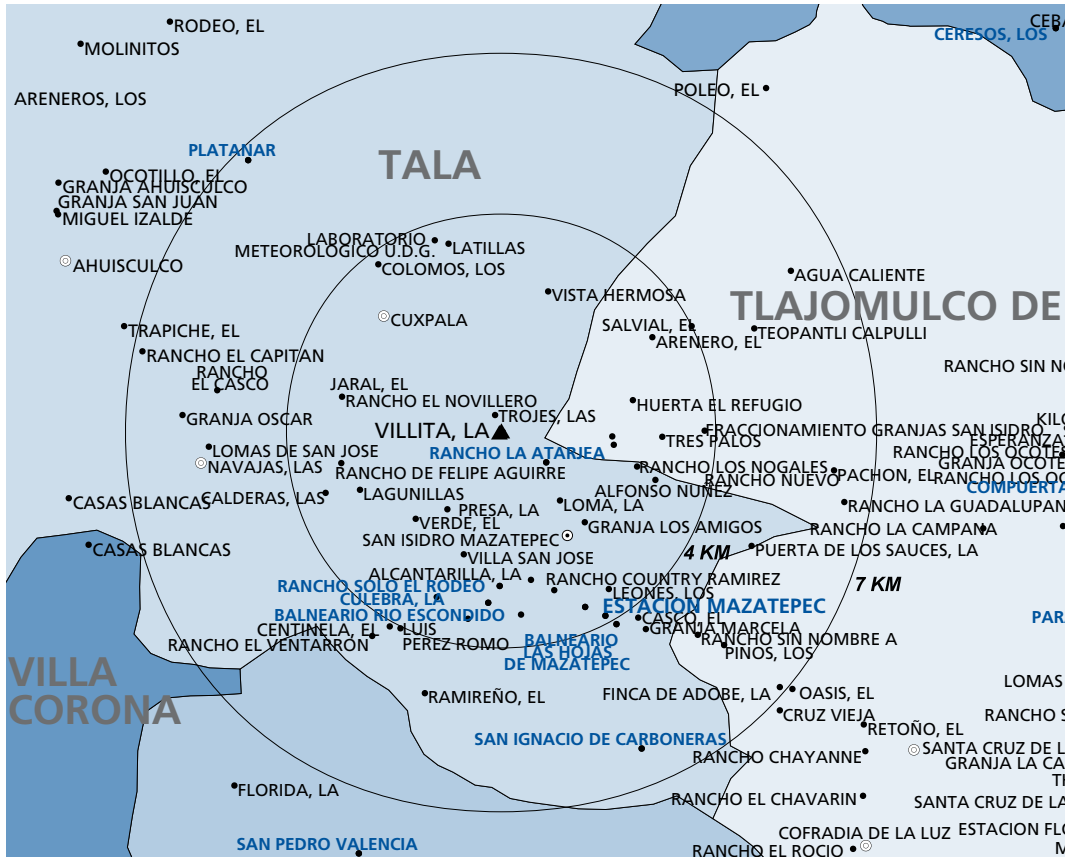
CONCEPTO DE LA OBRA	UNIDAD DE MEDIDA	CANT.	INVERSIÓN
Equipamiento pozo de agua	OBRA	1	\$833,138.06

PROYECTOS PRODUCTIVOS PROJAL EN LOCALIDAD NÚCLEO:

CONCEPTO DE LA OBRA	INVERSIÓN
Infraestructura para corrales (2)	\$116,330.00

PROYECTOS PRODUCTIVOS EN LOCALIDADES RURALES DEL MUNICIPIO (PROJAL):

CONCEPTO DE LA OBRA	INVERSIÓN
Infraestructura para corrales	\$75,045.00



Municipio: Tala
Localidad Núcleo: La Villita
Región: 11 – Valles
Año de atención: 2006
Población del núcleo: 640
Grado de marginación: Bajo
Población del radio de influencia: 1,277

SIMBOLOGÍA	
▲	Núcleo
●	LOCALIDADES CON GRADO DE MARGINACIÓN ALTO O MUY ALTO
●	Rango de población en la localidad
●	0 - 1000
⊙	1001 - 2500
⊙	2501 - 5000
●	Mayor que 5000

Inversión total: \$3'214,752.54

CAPACIDADES BÁSICAS

PROGRAMA	UNIDAD DE MEDIDA	CANT.
Oportunidades (SEDESOL)	Familias	98
Seguro Popular	personas	25
Desayunos (DIF)	personas	60
Despensas (DIF)	Familias / personas	40 / 146

*Los datos asentados en el cuadro de "capacidades básicas" corresponden a las siguientes fechas o periodos: Oportunidades última actualización, marzo de 2006; Seguro Popular, mayo de 2006; Desayunos DIF corresponde al periodo 2004- 2005 y Despensas DIF al año 2005.

INFRAESTRUCTURA:

CONCEPTO DE LA OBRA	UNIDAD DE MEDIDA	CANT.	INVERSIÓN
Construcción de empedrado			\$1'913,652.00

OTRAS ACCIONES REALIZADAS EN LOCALIDADES RURALES:

CONCEPTO DE LA OBRA	UNIDAD DE MEDIDA	CANT.	INVERSIÓN
Construcción de electrificaciones	#LOCALIDADES**	4	\$1'037,759.54

**Acciones realizadas en cuatro localidades del Municipio de Teuchitlán, las cuales abonan al núcleo comunitario La Villita, Tala.

PROYECTOS PRODUCTIVOS PROJAL EN LOCALIDAD NÚCLEO:

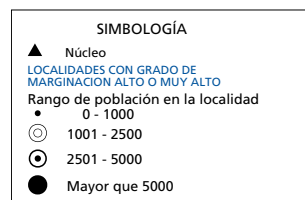
CONCEPTO DE LA OBRA	INVERSIÓN
Equipo para purificadora de agua	\$163,500.00

PROYECTOS PRODUCTIVOS EN LOCALIDADES RURALES DEL MUNICIPIO (PROJAL):

CONCEPTO DE LA OBRA	INVERSIÓN
Equipo para la producción de yogurth	\$99,841.00



Municipio: Talpa de Allende
Localidad Núcleo: Las Colonias
Región: 10 - Sierra Occidental
Año de atención: 2004 -2006
Población del núcleo: 226
Grado de marginación: Alto
Población del radio de influencia: 411
Inversión total: \$3'800,838.29



CAPACIDADES BÁSICAS:

PROGRAMA	UNIDAD DE MEDIDA	CANT.
Oportunidades (SEDESOL)	Familias	40
Seguro Popular	personas	10
Desayunos (DIF)	personas	24
Despensas (DIF)	Familias / personas	11 / 53

*Los datos asentados en el cuadro de "capacidades básicas" corresponden a las siguientes fechas o periodos: Oportunidades última actualización, marzo de 2006; Seguro Popular, mayo de 2006; Desayunos DIF corresponde al periodo 2004- 2005 y Despensas DIF al año 2005.

MEJORAMIENTO DE VIVIENDA:

CONCEPTO DE LA OBRA	UNIDAD DE MEDIDA	CANT.	INVERSIÓN
Rehabilitación de techos	M2		\$903,516.00
Rehabilitación de pisos	M2	480	\$30,240.00
Construcción de baños y fosas sépticas	PZA	13	\$689,088.35

INFRAESTRUCTURA:

CONCEPTO DE LA OBRA	UNIDAD DE MEDIDA	CANT.	INVERSIÓN
Electrificaciones	#LOC	1	\$230,000.00

OTRAS ACCIONES EN LOCALIDADES RURALES DEL MUNICIPIO:

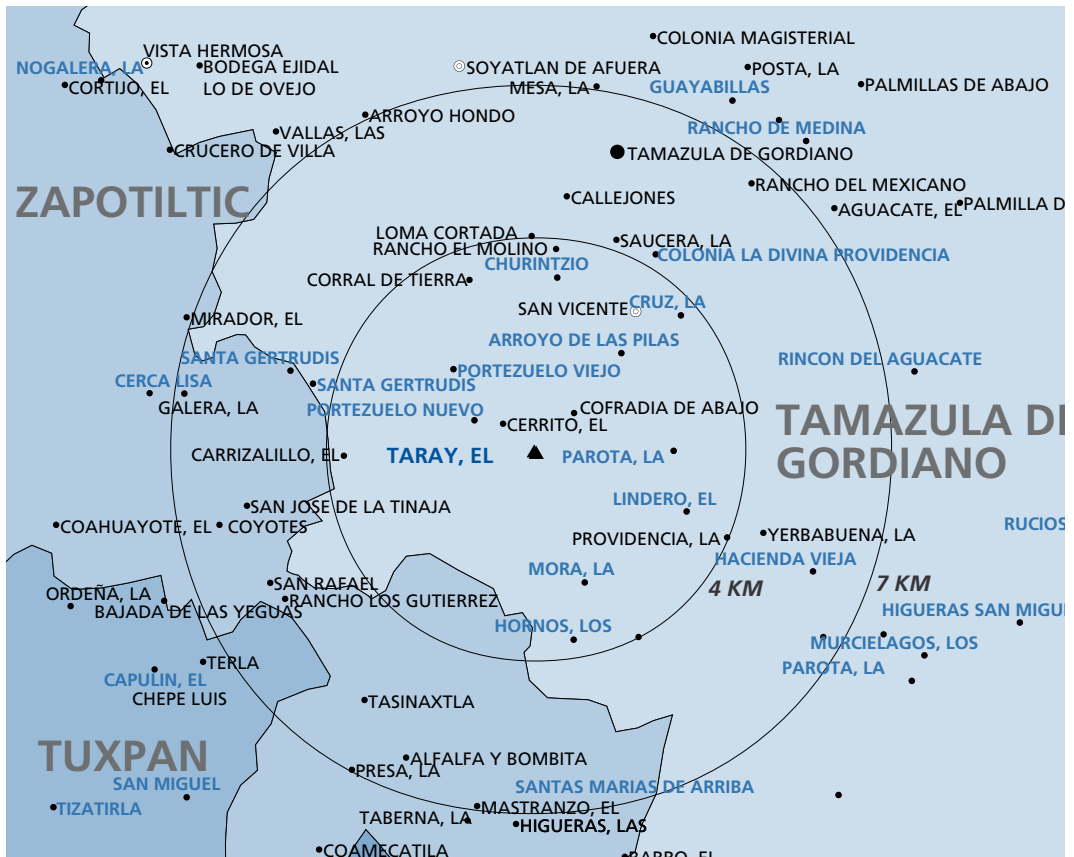
CONCEPTO DE LA OBRA	UNIDAD DE MEDIDA	CANT.	INVERSIÓN
Rehabilitación de pisos	M2		\$985,320.00

PROYECTOS PRODUCTIVOS, PROJAL EN LOCALIDAD NÚCLEO:

CONCEPTO DE LA OBRA	INVERSIÓN
Tortillería	\$72,000.00
Carnicería	\$40,169.50

PROYECTOS PRODUCTIVOS EN LOCALIDADES RURALES DEL MUNICIPIO (PROJAL):

CONCEPTO DE LA OBRA	INVERSIÓN
Equipamiento para producción de raicilla	\$55,000.00
Infraestructura para invernadero de hortalizas	\$204,882.00
Infraestructura para producción de tilapia	\$160,238.00
Llantera	\$81,500.00
Puesto de tacos	\$46,000.00
Rehabilitación y equipamiento para carpintería	\$72,026.00
Rehabilitación de fonda o restaurante	\$55,655.00
Equipamiento para la producción de dulces de ate	\$90,500.00
Tienda de abarrotes	\$39,918.50
Carpintería	\$44,784.94



Municipio: Tamazula de Gordiano

Localidad Núcleo: El Taray

Región: 05 – Sureste

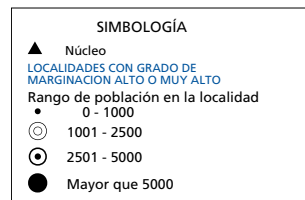
Año de atención: 2004 – 2006

Población del núcleo: 459

Grado de marginación: Alto

Población del radio de influencia: 1,214

Inversión total: \$9'929,951.21



CAPACIDADES BÁSICAS:

PROGRAMA	UNIDAD DE MEDIDA	CANT.
Oportunidades (SEDESOL)	Familias	202
Seguro Popular	Personas	260
Desayunos (DIF)	Personas	964
Despensas (DIF)	familias / personas	24 / 65

*Los datos asentados en el cuadro de "capacidades básicas" corresponden a las siguientes fechas o periodos: Oportunidades última actualización, marzo de 2006; Seguro Popular, mayo de 2006; Desayunos DIF corresponde al periodo 2004- 2005 y Despensas DIF al año 2005.

MEJORAMIENTO DE VIVIENDA:

CONCEPTO DE LA OBRA	UNIDAD DE MEDIDA	CANT.	INVERSIÓN
Construcción de baños y fosas sépticas	PZA	14	\$242,000.00
Rehabilitación de pisos	M2	1,219	\$76,800.00
Rehabilitación de techos	M2	164	\$61,928.00

DESARROLLO SOCIOECONÓMICO:

CONCEPTO DE LA OBRA	UNIDAD DE MEDIDA	INVERSIÓN
PANADERÍA	SEDER	\$ 23,409.40
PRODUCTOS DE HORTALIZAS	SEDER	\$195,996.00

OTRAS ACCIONES EN LOCALIDADES RURALES DEL MUNICIPIO:

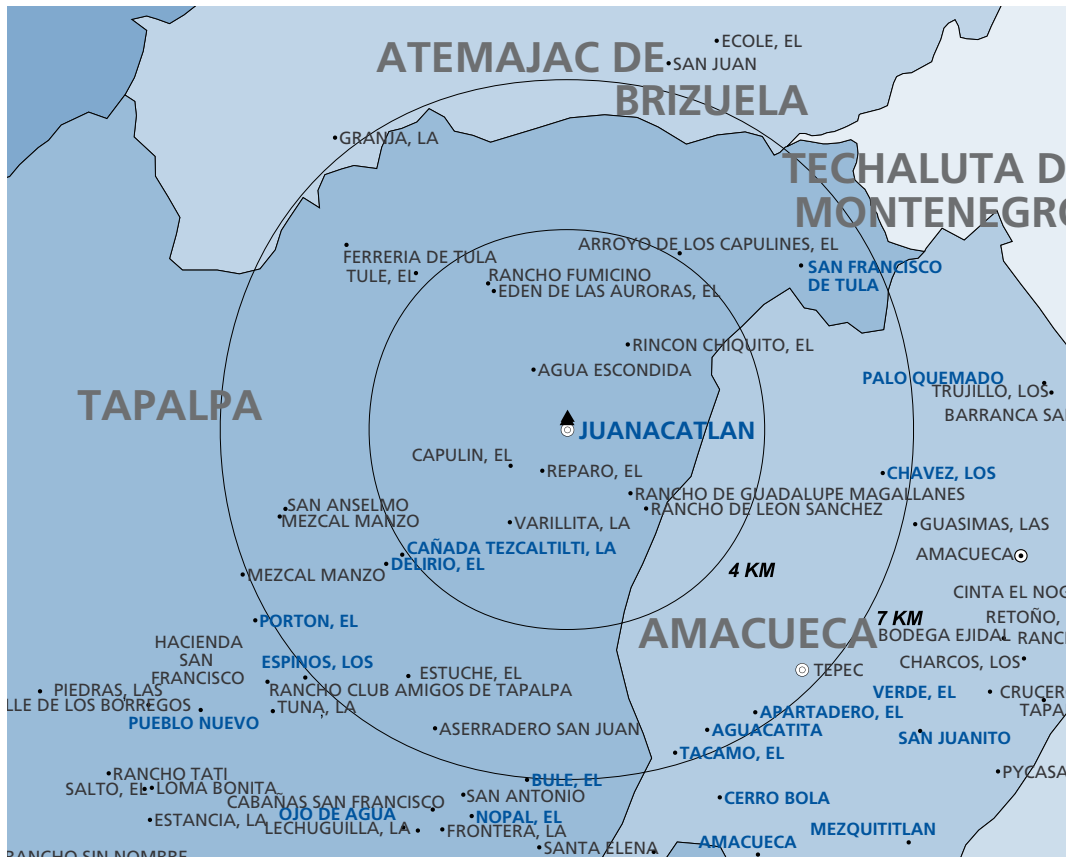
CONCEPTO DE LA OBRA	UNIDAD DE MEDIDA	CANT.	INVERSIÓN
Construcción y rehabilitación de red de agua potable	OBRA	4	\$2'240,824.12
Construcción y rehabilitación de red de drenaje	OBRA	3	\$1'038,444.00
Alcantarillado y canal para aguas pluviales	OBRA	1	\$87,167.83
Electrificación			\$220,000.00
Construcción de empedrado	M2		\$2'625,377.00
Perforación de pozo profundo	OBRA	3	\$1'053,000
Construcción de plaza	OBRA	1	\$65,000.00
Construcción de casa de salud	OBRA	2	\$180,000.00
Construcción de baños y letrinas			\$292,500.00
Construcción de salón de usos múltiples	OBRA	2	\$170,000.00
Rehabilitación de cementerio	OBRA		\$70,000.00
Instalación de tinacos	PZA		\$892,857.14

PROYECTOS PRODUCTIVOS, PROJAL EN LOCALIDAD NÚCLEO:

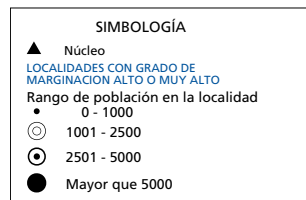
CONCEPTO DE LA OBRA	INVERSIÓN
Maquinaria y equipo para tortillería	\$128,236.00

PROYECTOS PRODUCTIVOS EN LOCALIDADES RURALES DEL MUNICIPIO (PROJAL):

CONCEPTO DE LA OBRA	INVERSIÓN
Equipamiento tienda de ropa y regalos	\$70,000.00
Infraestructura para invernadero de hortalizas	\$194,500.00
Equipamiento para producción de tortillas hechas a mano	\$35,324.96
Elaboración de quesos	\$87,952.16
Rehabilitación de taller para la producción de equipales	\$98,040.00



Municipio: Tapalpa
Localidad Núcleo: Juanacatlán
Región: 06 - Sur
Año de atención: 2003 - 2006
Población del núcleo: 2,243
Grado de marginación: Alto
Población del radio de influencia: 3,319



Inversión total: \$ 8'289,556.40

CAPACIDADES BÁSICAS:

PROGRAMA	UNIDAD DE MEDIDA	CANT.
Oportunidades (SEDESOL)	Familias	397
Seguro Popular	Personas	54
Desayunos (DIF)	Personas	391
Despensas (DIF)	familias / personas	102/355

*Los datos asentados en el cuadro de "capacidades básicas" corresponden a las siguientes fechas o periodos: Oportunidades última actualización, marzo de 2006; Seguro Popular, mayo de 2006; Desayunos DIF corresponde al periodo 2004- 2005 y Despensas DIF al año 2005.

MEJORAMIENTO DE VIVIENDA:

CONCEPTO DE LA OBRA	UNIDAD DE MEDIDA	CANT.	INVERSIÓN
Rehabilitación de pisos	M2		\$ 669,373.16
Rehabilitación de techos	M2		\$ 420,232.27

INFRAESTRUCTURA:

CONCEPTO DE LA OBRA	UNIDAD DE MEDIDA	CANT.	INVERSIÓN
Construcción de drenaje	PZA	1	\$ 813,963.66
Ampliación de la red de agua potable	PZA	1	\$198,637.29
Electrificaciones	#LOC	1	\$739,538.00
Construcción de planta de tratamiento de agua	OBRA	1	\$902,949.89

EQUIPAMIENTO:

CONCEPTO DE LA OBRA	UNIDAD DE MEDIDA	CANT.	INVERSIÓN
Mejoramiento de escuelas	OBRA	3	\$ 2'193,750.13
Equipamiento de casa de salud	PZA	1	\$366,850.00

DESARROLLO SOCIOECONÓMICO:

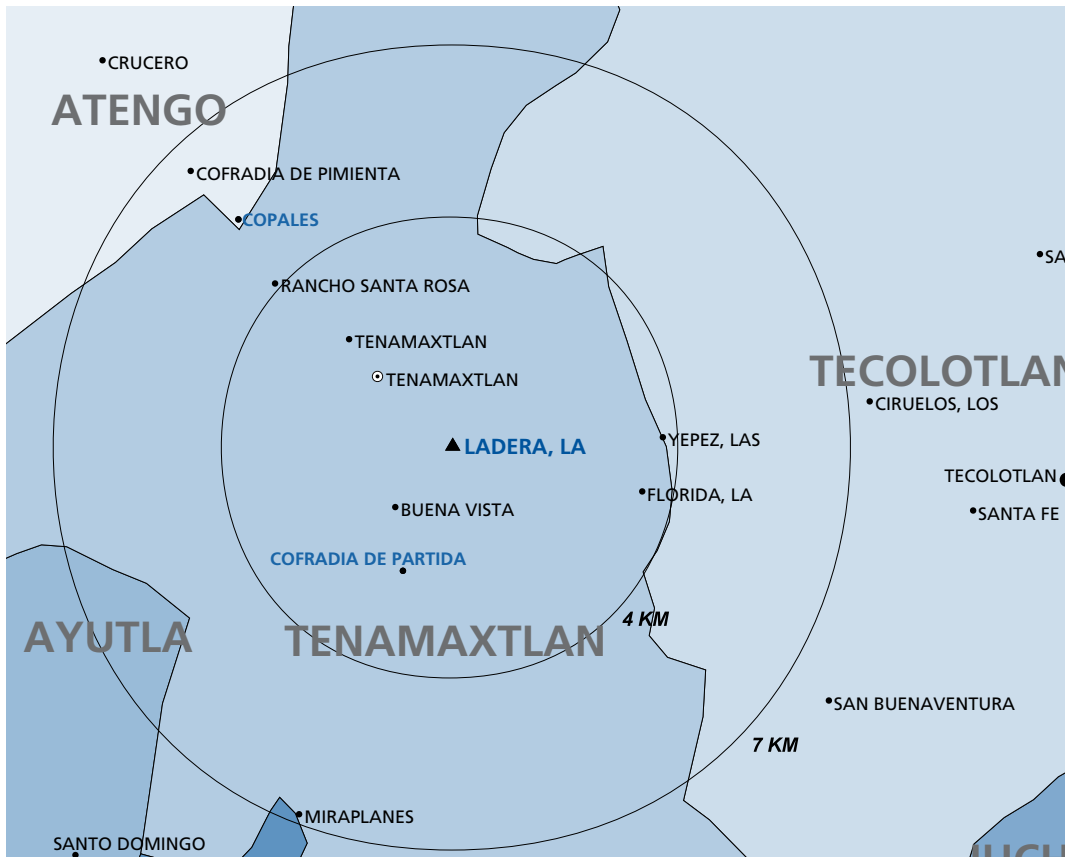
CONCEPTO DE LA OBRA	DEPENDENCIA RECURSO	INVERSIÓN
CARPINTERÍA	CEPE	\$ 20,000.00

OTRAS ACCIONES EN LOCALIDADES RURALES DEL MUNICIPIO:

CONCEPTO DE LA OBRA	UNIDAD DE MEDIDA	CANT.	INVERSIÓN
Electrificaciones	LOC	3	\$ 1'051,890.00
Construcción red de agua potable	OBRA	1	\$ 114,340.00
Construcción de tanque de almacenamiento	PZA	2	\$89,240.00
Rehabilitación de presa	OBRA	1	\$600,000.00

PROYECTOS PRODUCTIVOS, PROJAL EN LOCALIDAD NÚCLEO:

CONCEPTO DE LA OBRA	INVERSIÓN
Equipamiento de panadería	\$11,000.00
Construcción y equipamiento de producción para extensiva de cerdo magro	\$97,792.00



Municipio: Tenamaxtlán
Localidad Núcleo: La Ladera
Región: 07 – Sierra de Amula
Año de atención: 2006
Población del núcleo: 134
Grado de marginación: Alto
Población del radio de influencia: 186
Inversión total: \$2'894,205.18

SIMBOLOGÍA

- ▲ Núcleo
- LOCALIDADES CON GRADO DE MARGINACIÓN ALTO O MUY ALTO
- Rango de población en la localidad
 - 0 - 1000
 - ⊙ 1001 - 2500
 - ⊙ 2501 - 5000
 - Mayor que 5000

CAPACIDADES BÁSICAS:

PROGRAMA	UNIDAD DE MEDIDA	CANT.
Oportunidades (SEDESOL)	Familias	30
Seguro Popular	personas	3
Desayunos (DIF)	personas	0
Despensas (DIF)	Familias / personas	0

*Los datos asentados en el cuadro de "capacidades básicas" corresponden a las siguientes fechas o periodos: Oportunidades última actualización, marzo de 2006; Seguro Popular, mayo de 2006; Desayunos DIF corresponde al periodo 2004- 2005 y Despensas DIF al año 2005.

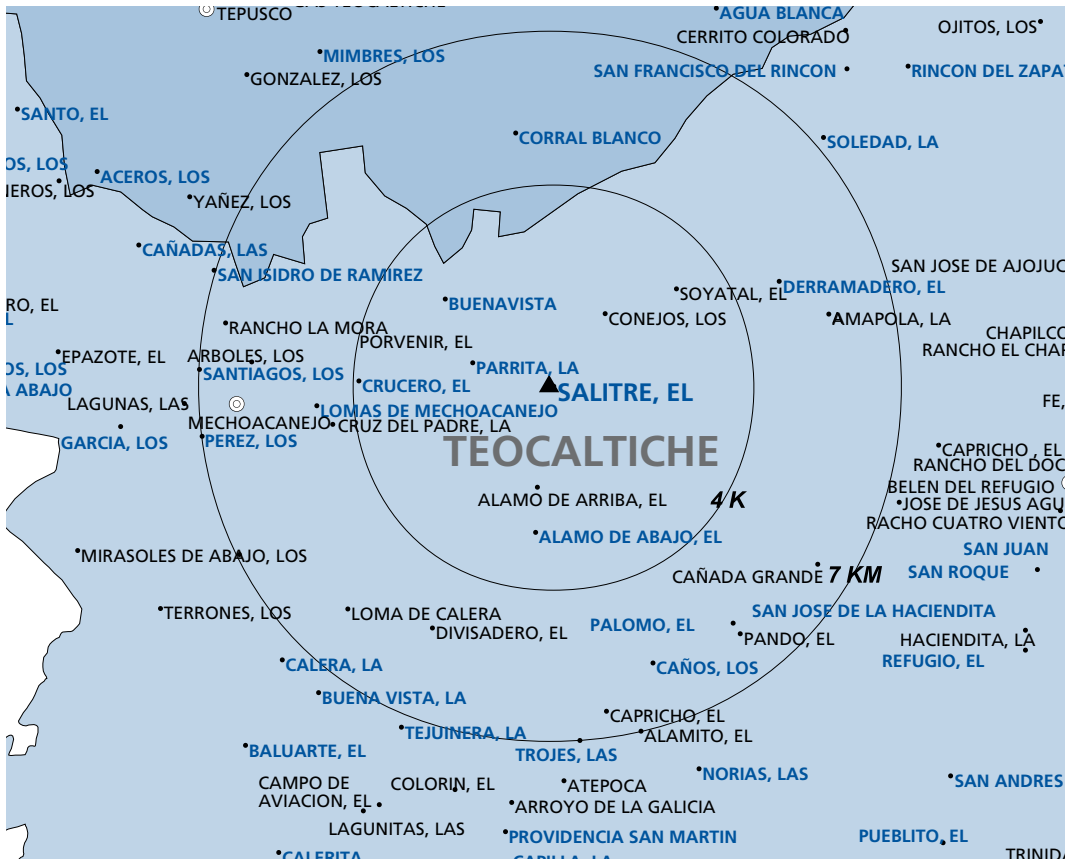
INFRAESTRUCTURA:

CONCEPTO DE LA OBRA	UNIDAD DE MEDIDA	CANT.	INVERSIÓN
Construcción de empedrado			\$936,318.99
Construcción de drenaje	OBRA	1	\$809,395.37

OTRAS ACCIONES EN LOCALIDADES RURALES:

CONCEPTO DE LA OBRA	UNIDAD DE MEDIDA	CANT.	INVERSIÓN
Construcción, rehabilitación y equipamiento de red de agua	OBRA**	3	\$948,490.82
Rehabilitación de muro	OBRA**	1	\$200,000.00

**Acciones realizadas en mas de cuatro localidades del Municipio de Atengo, las cuales abonon al núcleo comunitario La Ladera, Tenamaxtlán.



Municipio: Teocaltiche

Localidad Núcleo: El Salitre

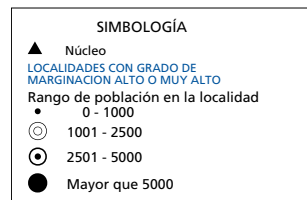
Región: 02 - Altos Norte

Año de atención: 2004 -2006

Población del núcleo: 464

Grado de marginación: Alto

Población del radio de influencia: 1,294



Inversión total: \$3'271,254.10

CAPACIDADES BÁSICAS:

PROGRAMA	UNIDAD DE MEDIDA	CANT.
Oportunidades (SEDESOL)	Familias	200
Seguro Popular	Personas	34
Desayunos (DIF)	Personas	56
Despensas (DIF)	Familias / personas	0 i 0

*Los datos asentados en el cuadro de "capacidades básicas" corresponden a las siguientes fechas o periodos: Oportunidades última actualización, marzo de 2006; Seguro Popular, mayo de 2006; Desayunos DIF corresponde al periodo 2004- 2005 y Despensas DIF al año 2005.

MEJORAMIENTO DE VIVIENDA:

CONCEPTO DE LA OBRA	UNIDAD DE MEDIDA	CANT.	INVERSIÓN
Rehabilitación de techos	M2	123	\$46,446.00
Rehabilitación de pisos	M2	762	\$48,000.00

INFRAESTRUCTURA:

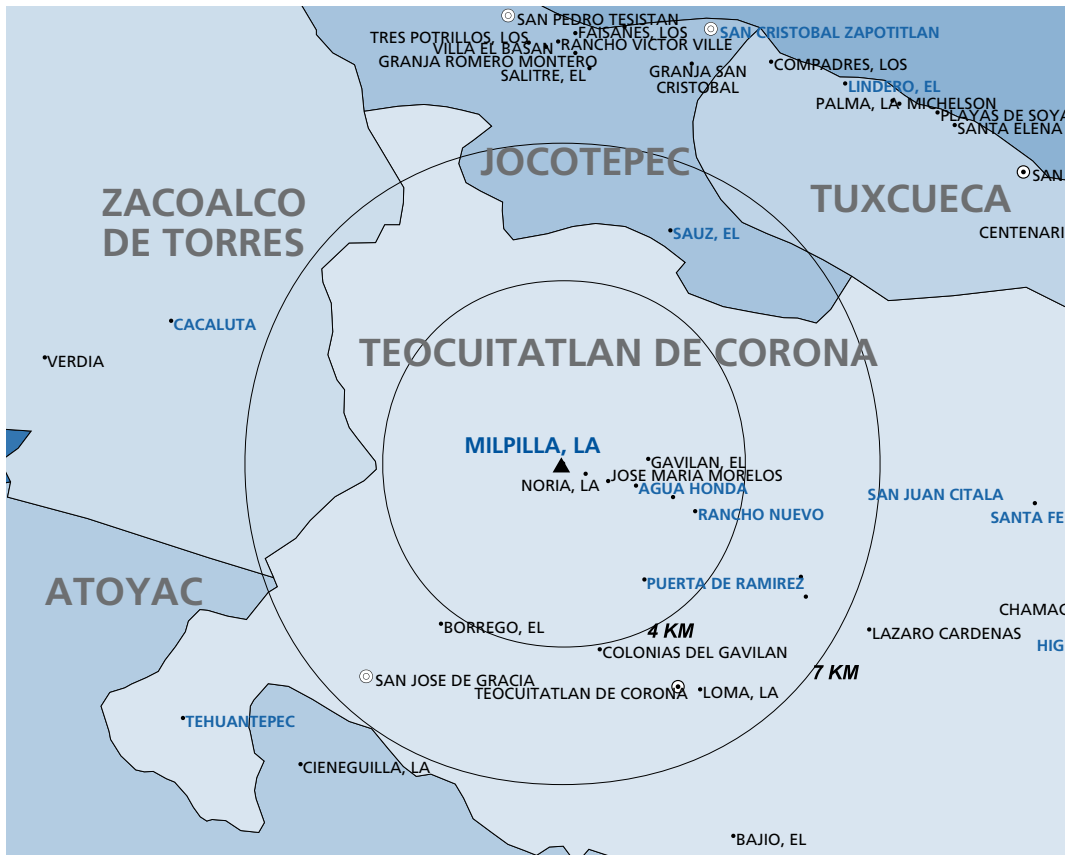
CONCEPTO DE LA OBRA	UNIDAD DE MEDIDA	CANT.	INVERSIÓN
Instalación de alumbrado publico	OBRA	1	\$51,227.00
Rehabilitación del camino	OBRA	1	\$948,773

OTRAS ACCIONES EN LOCALIDADES RURALES DEL MUNICIPIO:

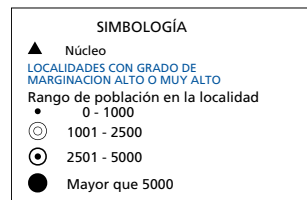
CONCEPTO DE LA OBRA	UNIDAD DE MEDIDA	CANT.	INVERSIÓN
Construcción de casa de salud	OBRA	4	\$758,231.15
Construcción de la red de agua potable	OBRA	1	\$134,276.14
Construcción y ampliación de la red eléctrica	OBRA	5	\$970,540.81
Construcción y rehabilitación de puente	OBRA	2	\$189,055.00

PROYECTOS PRODUCTIVOS EN LOCALIDADES RURALES DEL MUNICIPIO (PROJAL):

CONCEPTO DE LA OBRA	INVERSIÓN
Equipo para ordeña (2)	\$88,577.00
Construcción corral para producción de borregos y gallinas	\$19,296.00
Equipamiento para riego con bomba	\$16,832.00



Municipio: Teocuitatlán de Corona
Localidad Núcleo: La Milpilla
Región: 06 - Sur
Año de atención: 2003 - 2005
Población del núcleo: 671
Grado de marginación: Alto
Población del radio de influencia: 1,071
Inversión total: \$3'654,850.88



CAPACIDADES BÁSICAS:

PROGRAMA	UNIDAD DE MEDIDA	CANT.
Oportunidades (SEDESOL)	familias	191
Seguro Popular	personas	0
Desayunos (DIF)	personas	108
Despensas (DIF)	familias / personas	21 / 68

*Los datos asentados en el cuadro de "capacidades básicas" corresponden a las siguientes fechas o periodos: Oportunidades última actualización, marzo de 2006; Seguro Popular, mayo de 2006; Desayunos DIF corresponde al periodo 2004- 2005 y Despensas DIF al año 2005.

MEJORAMIENTO DE VIVIENDA:

CONCEPTO DE LA OBRA	UNIDAD DE MEDIDA	CANT.	INVERSIÓN
Rehabilitación de pisos	M2		\$ 231,628.75
Rehabilitación de techos	M2		\$ 21,024.10

INFRAESTRUCTURA:

CONCEPTO DE LA OBRA	UNIDAD DE MEDIDA	CANT.	INVERSIÓN
Construcción de cancha de usos múltiples	OBRA	1	\$ 213,262.93
Rehabilitación del camino	OBRA	1	\$88,545.39
Ampliación de la red de agua potable	ML		\$ 79,950.95
Construcción de drenaje	ML		\$ 1'860,526.82
Construcción de empedrado			\$250,000.00

EQUIPAMIENTO:

CONCEPTO DE LA OBRA	UNIDAD DE MEDIDA	CANT.	INVERSIÓN
Equipamiento de casa de salud	PZA	1	\$ 5,781.37
Mejoramiento de escuela	OBRA	1	\$729,742.47

PROYECTOS PRODUCTIVOS, PROJAL EN LOCALIDAD NÚCLEO:

CONCEPTO DE LA OBRA	INVERSIÓN
Elaboración de microdosis a partir de hierbas medicinales	\$16,674.10

PROYECTOS PRODUCTIVOS EN LOCALIDADES RURALES DEL MUNICIPIO (PROJAL):

CONCEPTO DE LA OBRA	INVERSIÓN
Equipamiento para producir polvo pipian	\$121,607.00
Infraestructura para la cría de lechones	\$36,107.00



Municipio: Tepatitlán de Morelos

Localidad Núcleo: Mazatitlán

Región: 03 – Altos Sur

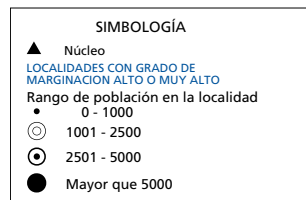
Año de atención: 2005 2006

Población del núcleo: 210

Grado de marginación: Medio

Población del radio de influencia: 974

Inversión total: \$1'432,771.36



CAPACIDADES BÁSICAS

PROGRAMA	UNIDAD DE MEDIDA	CANT.
Oportunidades (SEDESOL)	Familias	74
Seguro Popular	personas	69
Desayunos (DIF)	personas	0
Despensas (DIF)	Familias / personas	21 / 82

*Los datos asentados en el cuadro de "capacidades básicas" corresponden a las siguientes fechas o periodos: Oportunidades última actualización, marzo de 2006; Seguro Popular, mayo de 2006; Desayunos DIF corresponde al periodo 2004- 2005 y Despensas DIF al año 2005.

INFRAESTRUCTURA:

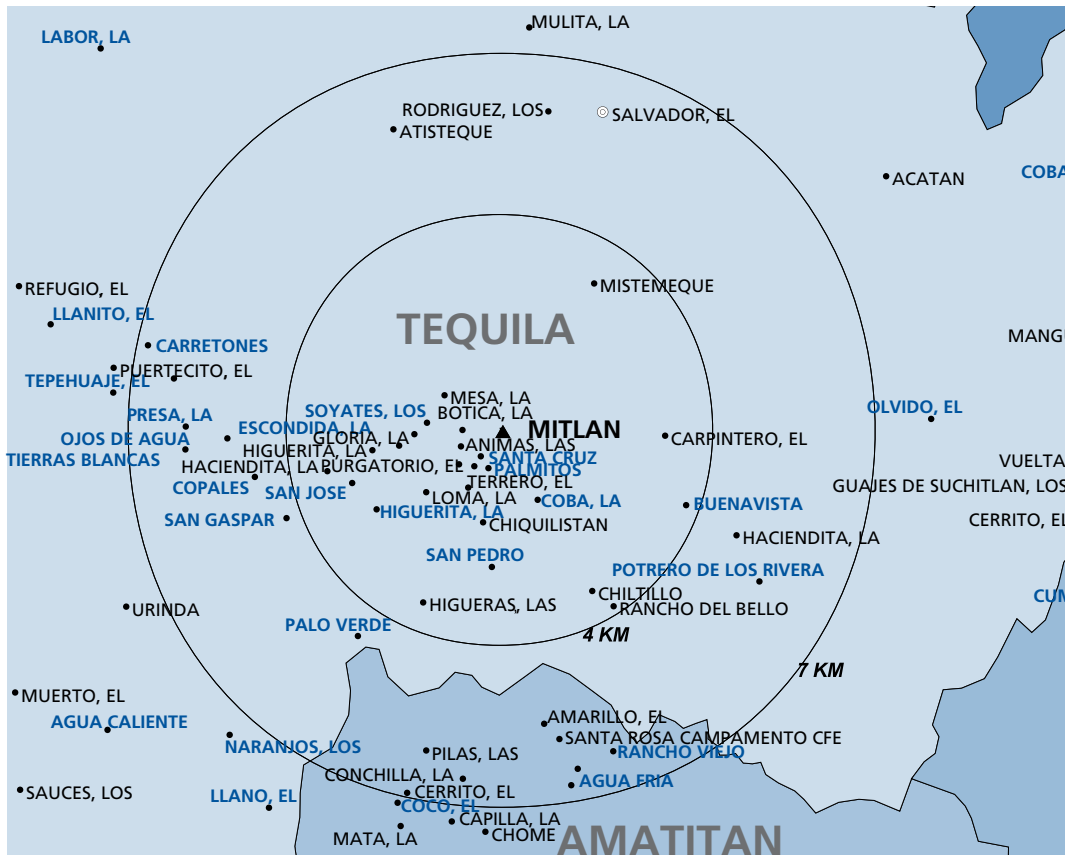
CONCEPTO DE LA OBRA	UNIDAD DE MEDIDA	CANT.	INVERSIÓN
Construcción de casa de salud	OBRA	2	\$280,000.00

EQUIPAMIENTO:

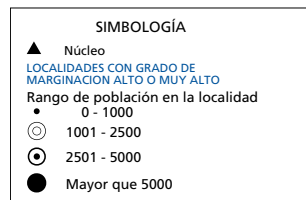
CONCEPTO DE LA OBRA	UNIDAD DE MEDIDA	CANT.	INVERSIÓN
Construcción de drenaje	OBRA	2	\$1'117,927.20

PROYECTOS PRODUCTIVOS EN LOCALIDADES RURALES DEL MUNICIPIO (PROJAL):

CONCEPTO DE LA OBRA	INVERSIÓN
Infraestructura para establo de ordeña de ganado vacuno	\$34,844.16



Municipio: Tequila
Localidad Núcleo: Mitlán
Región: 11 - Valles
Año de atención: 2005
Población del núcleo: 143
Grado de marginación: Alto
Población del radio de influencia: 934
Inversión total: \$1'488,670.00



CAPACIDADES BÁSICAS

PROGRAMA	UNIDAD DE MEDIDA	CANT.
Oportunidades (SEDESOL)	Familias	123
Seguro Popular	personas	12
Desayunos (DIF)	personas	41
Despensas (DIF)	Familias / personas	9 / 31

*Los datos asentados en el cuadro de "capacidades básicas" corresponden a las siguientes fechas o periodos: Oportunidades última actualización, marzo de 2006; Seguro Popular, mayo de 2006; Desayunos DIF corresponde al periodo 2004- 2005 y Despensas DIF al año 2005.

INFRAESTRUCTURA:

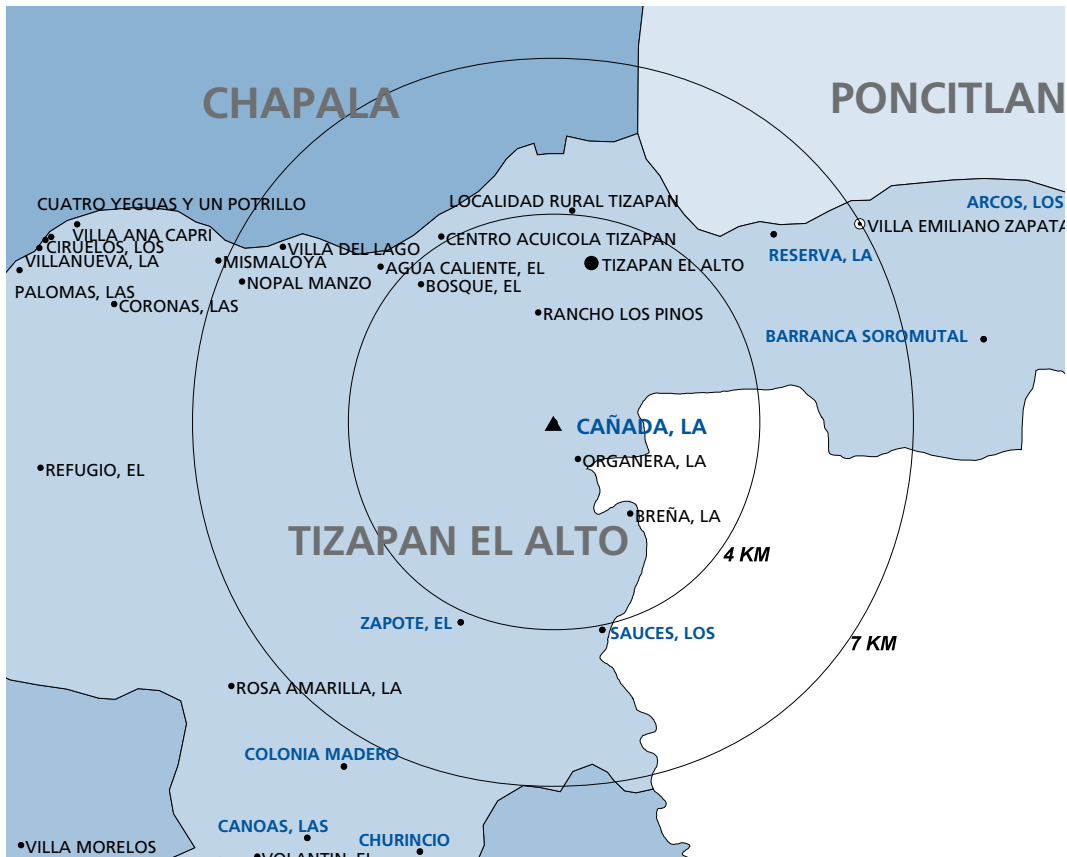
CONCEPTO DE LA OBRA	UNIDAD DE MEDIDA	CANT.	INVERSIÓN
Rehabilitación de red de agua potable	OBRA	1	\$380,692.00
Construcción de empedrado	M2	2,436	\$177,828.00

EQUIPAMIENTO:

CONCEPTO DE LA OBRA	UNIDAD DE MEDIDA	CANT.	INVERSIÓN
Construcción de casas de salud	OBRA	1	\$136,244.00

OTRAS ACCIONES EN LOCALIDADES RURALES DEL MUNICIPIO:

CONCEPTO DE LA OBRA	UNIDAD DE MEDIDA	CANT.	INVERSIÓN
Construcción de la red de agua potable	OBRA	2	\$706,150.00



Municipio: Tizapán el Alto
Localidad Núcleo: La Cañada
Región: 04 - Ciénega
Año de atención: 2004 - 2006
Población del núcleo: 381
Grado de marginación: Alto
Población del radio de influencia: 720

SIMBOLOGÍA	
▲	Núcleo
● (with blue border)	LOCALIDADES CON GRADO DE MARGINACION ALTO O MUY ALTO
● (with size)	Rango de población en la localidad
● (smallest)	0 - 1000
● (medium)	1001 - 2500
● (large)	2501 - 5000
● (largest)	Mayor que 5000

Inversión total: \$6'202,272.77

CAPACIDADES BÁSICAS

PROGRAMA	UNIDAD DE MEDIDA	CANT.
Oportunidades (SEDESOL)	Familias	108
Seguro Popular	personas	1
Desayunos (DIF)	personas	135
Despensas (DIF)	Familias / personas	23 / 83

*Los datos asentados en el cuadro de "capacidades básicas" corresponden a las siguientes fechas o periodos: Oportunidades última actualización, marzo de 2006; Seguro Popular, mayo de 2006; Desayunos DIF corresponde al periodo 2004- 2005 y Despensas DIF al año 2005.

INFRAESTRUCTURA:

CONCEPTO DE LA OBRA	UNIDAD DE MEDIDA	CANT.	INVERSIÓN
Construcción de drenaje	OBRA	2	\$2'015,103.91

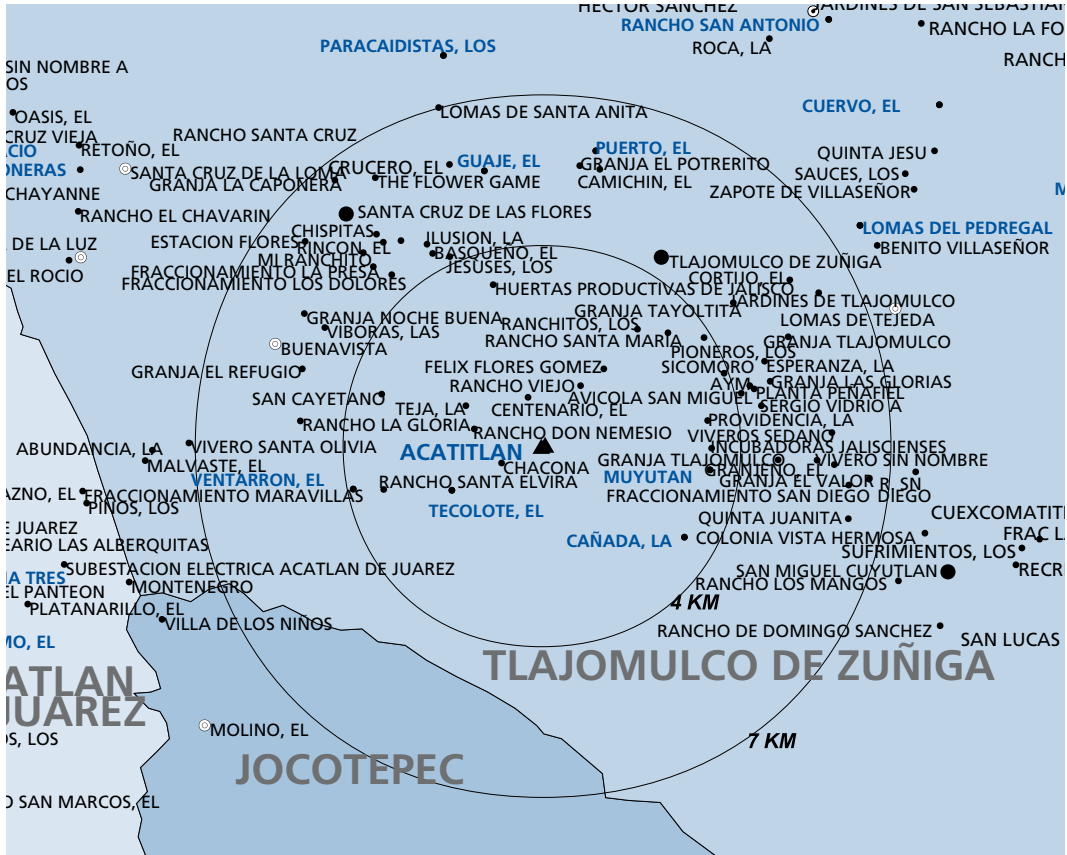
OTRAS ACCIONES EN LOCALIDADES RURALES DEL MUNICIPIO:

CONCEPTO DE LA OBRA	UNIDAD DE MEDIDA	CANT.	INVERSIÓN
Perforación pozo de agua	OBRA	2	\$1'336,497.19
Construcción de drenaje	OBRA	1	\$861,130.03
Construcción casa de salud	OBRA**	2	\$779,541.64
Equipamiento de pozo de agua	OBRA**	1	\$260,000.00
Construcción de red de agua potable	OBRA**	1	\$700,000.00
Rehabilitación de techos	#LOCALIDAD	VARIAS	\$250,000.00

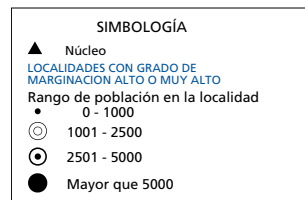
**Acciones realizadas en mas de cinco localidades del Municipio de Manzanilla de la Paz, las cuales abonan al núcleo comunitario La Cañada, Tizapán el Alto.

PROYECTOS PRODUCTIVOS EN LOCALIDADES RURALES DEL MUNICIPIO (PROJAL):

CONCEPTO DE LA OBRA	INVERSIÓN
Equipo de pesca y fileteo de pescado (2)	\$199,874.00



Municipio: Tlajomulco de Zúñiga
Localidad Núcleo: Acatitlán
Región: 12 – Centro
Año de atención: 2006
Población del núcleo: 40
Grado de marginación: Alto
Población del radio de influencia: 376
Inversión total: \$4'438,296.41



CAPACIDADES BÁSICAS

PROGRAMA	UNIDAD DE MEDIDA	CANT.
Oportunidades (SEDESOL)	Familias	90
Seguro Popular	personas	1
Desayunos (DIF)	personas	8
Despensas (DIF)	Familias / personas	12 / 57

*Los datos asentados en el cuadro de "capacidades básicas" corresponden a las siguientes fechas o periodos: Oportunidades última actualización, marzo de 2006; Seguro Popular, mayo de 2006; Desayunos DIF corresponde al periodo 2004- 2005 y Despensas DIF al año 2005.

INFRAESTRUCTURA:

CONCEPTO DE LA OBRA	UNIDAD DE MEDIDA	CANT.	INVERSIÓN
Construcción de pozo	OBRA	1	\$322,921.69

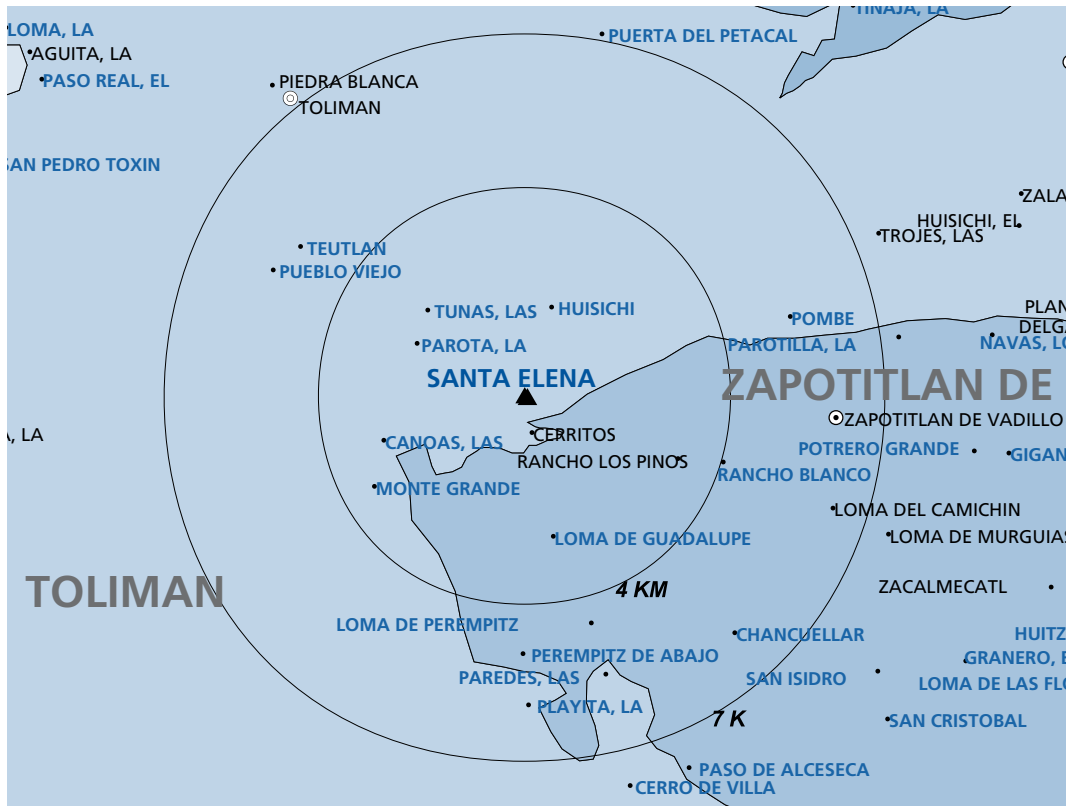
ACCIONES REALIZADAS EN LOCALIDADES RURALES DEL MUNICIPIO:

CONCEPTO DE LA OBRA	UNIDAD DE MEDIDA	CANT.	INVERSIÓN
Construcción de empedrado			\$1'318,795.28
Electrificación	#LOC	2	\$144,082.77
Perforación y equipamiento de pozo de agua	OBRA**	5	\$1'795,986.42
Construcción planta de tratamiento	OBRA**	1	\$249,960.38
Ampliación de drenaje	OBRA**	1	\$601,618.87

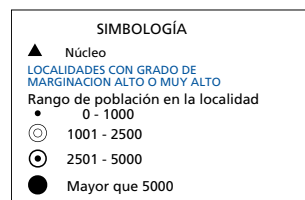
**Acciones realizadas en tres localidades del Municipio de Jocotepec, las cuales abonan al núcleo comunitario Acatitlán, Tlajomulco de Zúñiga.

PROYECTOS PRODUCTIVOS EN LOCALIDADES RURALES DEL MUNICIPIO (PROJAL):

CONCEPTO DE LA OBRA	INVERSIÓN
Equipamiento para churrería	\$4,931.00



Municipio: Toluimán
Localidad Núcleo: Santa Elena
Región: 06 - Sur
Año de atención: 2003 - 2004
Población del núcleo: 692
Grado de marginación: Alto
Población del radio de influencia: 3,063
Inversión total: \$ 2'592,454.23



CAPACIDADES BÁSICAS:

PROGRAMA	UNIDAD DE MEDIDA	CANT.
Oportunidades (SEDESOL)	familias	573
Seguro Popular	personas	2
Desayunos (DIF)	personas	419
Despensas (DIF)	familias / personas	108 / 380

*Los datos asentados en el cuadro de "capacidades básicas" corresponden a las siguientes fechas o periodos: Oportunidades última actualización, marzo de 2006; Seguro Popular, mayo de 2006; Desayunos DIF corresponde al periodo 2004- 2005 y Despensas DIF al año 2005.

MEJORAMIENTO DE VIVIENDA:

CONCEPTO DE LA OBRA	UNIDAD DE MEDIDA	CANT.	INVERSIÓN
Rehabilitación de pisos	M2		\$ 313,671.59
Rehabilitación de techos	M2		\$ 21,584.15

INFRAESTRUCTURA:

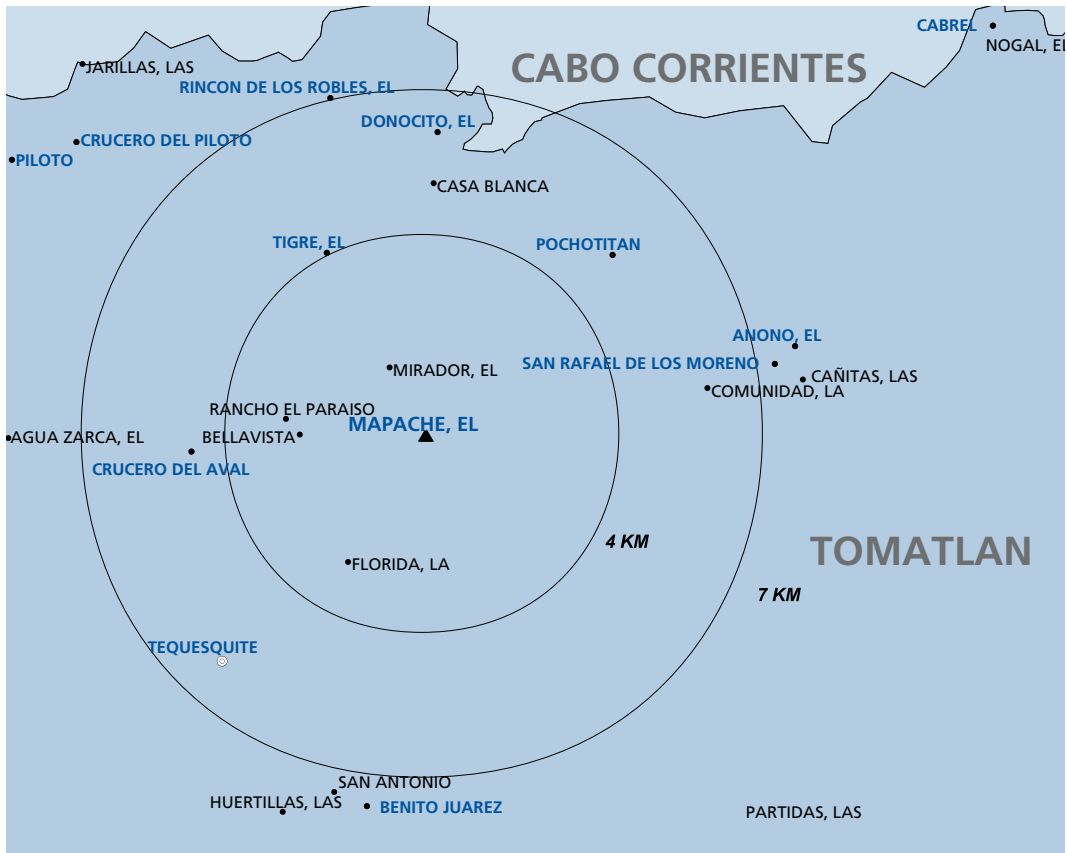
CONCEPTO DE LA OBRA	UNIDAD DE MEDIDA	CANT.	INVERSIÓN
Electrificaciones		1	\$450,000.00
Construcción de cancha de usos múltiples	OBRA	1	\$213,841.50
Rehabilitación del camino		1	\$133,166.78
Ampliación de la red de agua	ML		\$ 177,368.32
Construcción de drenaje	PZA	1	\$560,948.20
Construcción de puente peatonal	OBRA	1	\$432,000.00

DESARROLLO SOCIOECONÓMICO:

CONCEPTO DE LA OBRA	DEPENDENCIA RECURSO	INVERSIÓN
TORTILLERÍA	CEPE	\$ 15,103.41

OTRAS ACCIONES EN LOCALIDADES RURALES DEL MUNICIPIO:

CONCEPTO DE LA OBRA	UNIDAD DE MEDIDA	CANT.	INVERSIÓN
Construcción de casa de salud	OBRA	1	\$274,770.28



Municipio: Tomatlán

Localidad Núcleo: El Mapache

Región: Costa Norte

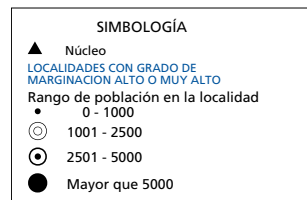
Año de atención: 2004 -2006

Población del núcleo: 454

Grado de marginación: Alto

Población del radio de influencia: 2,189

Inversión total: \$ 4'563,712.14



CAPACIDADES BÁSICAS:

PROGRAMA	UNIDAD DE MEDIDA	CANT.
Oportunidades (SEDESOL)	Familias	200
Seguro Popular	Personas	365
Desayunos (DIF)	Personas	388
Despensas (DIF)	Familias / personas	41 / 132

*Los datos asentados en el cuadro de "capacidades básicas" corresponden a las siguientes fechas o periodos: Oportunidades última actualización, marzo de 2006; Seguro Popular, mayo de 2006; Desayunos DIF corresponde al periodo 2004- 2005 y Despensas DIF al año 2005.

MEJORAMIENTO DE VIVIENDA:

CONCEPTO DE LA OBRA	UNIDAD DE MEDIDA	CANT.	INVERSIÓN
Rehabilitación de techos	M2	553	\$208,980
Construcción de baños y fosas sépticas	PZA	45	\$800,000.00

EQUIPAMIENTO:

CONCEPTO DE LA OBRA	UNIDAD DE MEDIDA	CANT.	INVERSIÓN
Construcción de casa de salud	OBRA	1	\$220,000.00

OTRAS ACCIONES EN LOCALIDADES RURALES DEL MUNICIPIO:

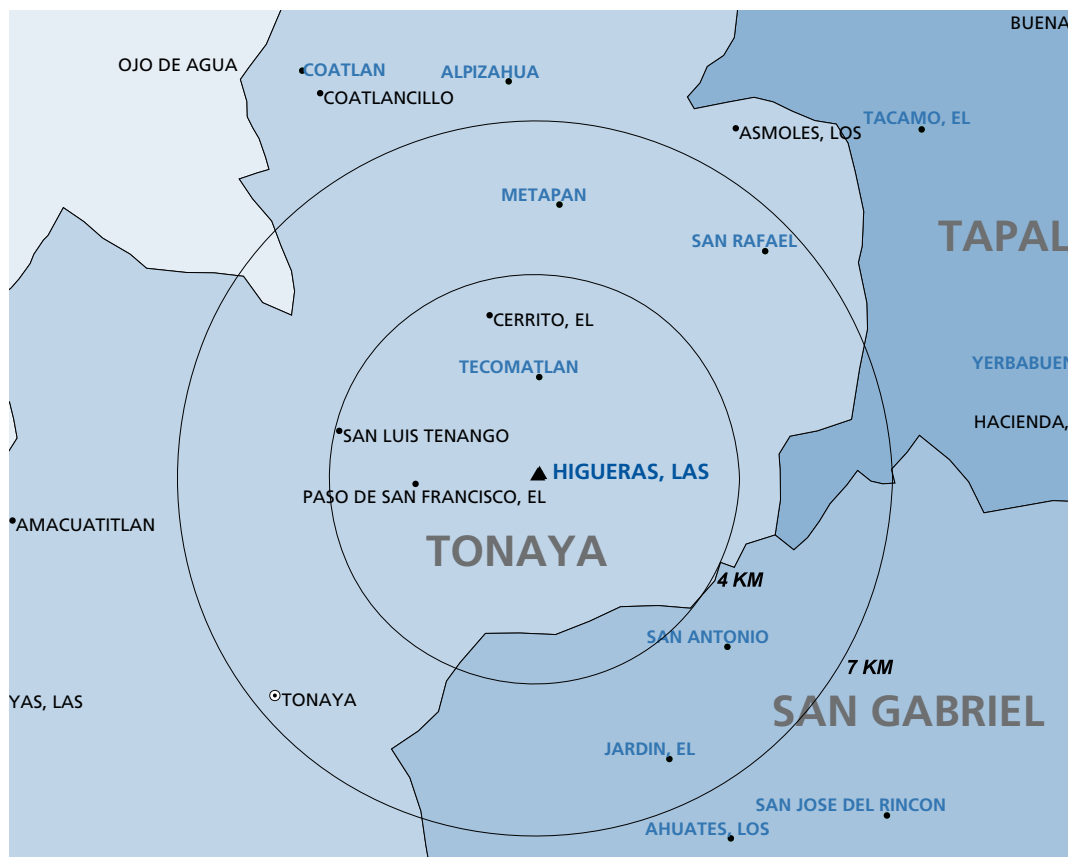
CONCEPTO DE LA OBRA	UNIDAD DE MEDIDA	CANT.	INVERSIÓN
Construcción de baños y fosas sépticas	PZA	49	\$812,450.00
Tanque de almacenamiento	OBRA	2	\$1'050,017.63
Electrificación			\$1'239,905.90

PROYECTOS PRODUCTIVOS, PROJAL EN LOCALIDAD NÚCLEO:

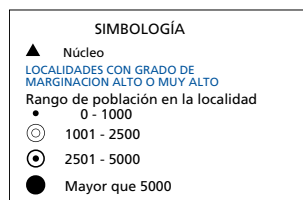
CONCEPTO DE LA OBRA	INVERSIÓN
Equipamiento para producción de quesos	\$27,030.00

PROYECTOS PRODUCTIVOS EN LOCALIDADES RURALES DEL MUNICIPIO (PROJAL):

CONCEPTO DE LA OBRA	INVERSIÓN
Equipamiento de farmacia	\$55,210.00
Equipamiento y rehabilitación de local para estética	\$34,870.00
Equipamiento e infraestructura para panadería	\$115,248.61



Municipio: Tonaya
Localidad Núcleo: Las Higueras
Región: 07 – Sierra de Amula
Año de atención: 2005
Población del núcleo: 168
Grado de marginación: Alto
Población del radio de influencia: 1,211



Inversión total: \$2'060,541.03

CAPACIDADES BÁSICAS

PROGRAMA	UNIDAD DE MEDIDA	CANT.
Oportunidades (SEDESOL)	Familias	175
Seguro Popular	personas	84
Desayunos (DIF)	personas	87
Despensas (DIF)	Familias / personas	42 / 130

*Los datos asentados en el cuadro de "capacidades básicas" corresponden a las siguientes fechas o periodos: Oportunidades última actualización, marzo de 2006; Seguro Popular, mayo de 2006; Desayunos DIF corresponde al periodo 2004- 2005 y Despensas DIF al año 2005.

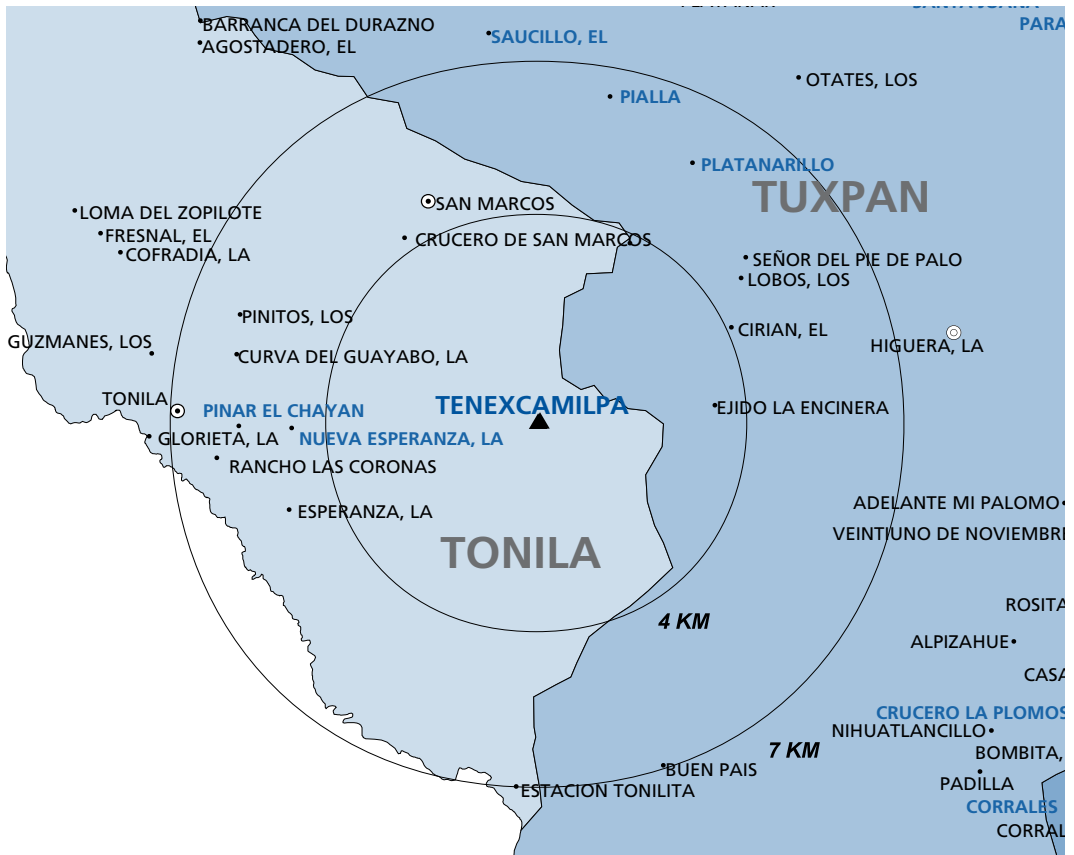
OTRAS ACCIONES EN LOCALIDADES RURALES:

CONCEPTO DE LA OBRA	UNIDAD DE MEDIDA	CANT.	INVERSIÓN
Construcción de electrificaciones	#LOCALIDAD**	1	\$1'081,000.00
Ampliación de electrificaciones	#LOCALIDAD**	1	\$941,134.41

**Acciones realizadas en una localidad del Municipio de Techaluta de Montenegro, las cuales aportan al núcleo comunitario, Las Higueras, Tonaya.

PROYECTOS PRODUCTIVOS EN LOCALIDADES RURALES DEL MUNICIPIO (PROJAL):

CONCEPTO DE LA OBRA	INVERSIÓN
Equipamiento para carnicería	\$38,406.72



Municipio: Tonila
Localidad Núcleo: Tenexcamilpa
Región: 06 – Sur
Año de atención: 2005 - 2006
Población del núcleo: 237
Grado de marginación: Alto
Población del radio de influencia: 331
Inversión total: \$1'408,251.00

SIMBOLOGÍA

- ▲ Núcleo
- LOCALIDADES CON GRADO DE MARGINACIÓN ALTO O MUY ALTO
- Rango de población en la localidad
- 0 - 1000
- ⊙ 1001 - 2500
- ⊕ 2501 - 5000
- Mayor que 5000

CAPACIDADES BÁSICAS

PROGRAMA	UNIDAD DE MEDIDA	CANT.
Oportunidades (SEDESOL)	Familias	53
Seguro Popular	personas	28
Desayunos (DIF)	personas	34
Despensas (DIF)	Familias / personas	21 / 65

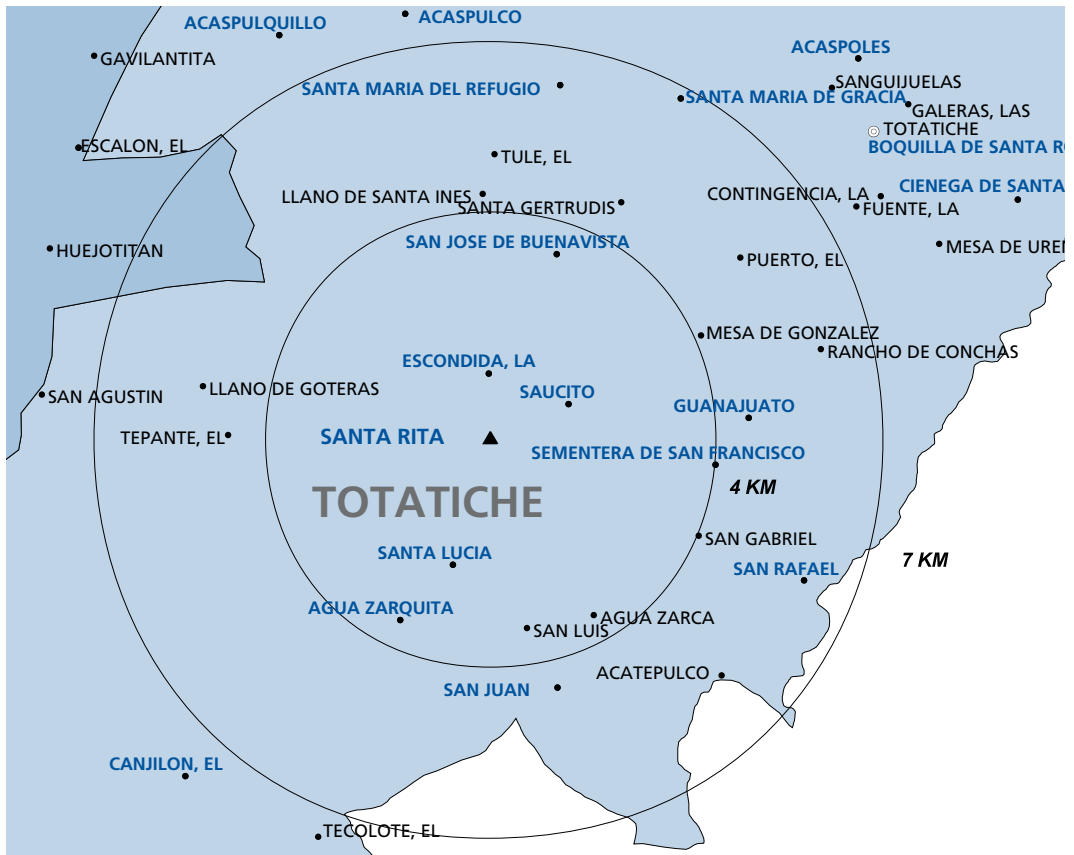
*Los datos asentados en el cuadro de "capacidades básicas" corresponden a las siguientes fechas o periodos: Oportunidades última actualización, marzo de 2006; Seguro Popular, mayo de 2006; Desayunos DIF corresponde al periodo 2004- 2005 y Despensas DIF al año 2005.

INFRAESTRUCTURA:

CONCEPTO DE LA OBRA	UNIDAD DE MEDIDA	CANT.	INVERSIÓN
Construcción de tanque de almacenamiento	OBRA	1	\$150,287.00
Construcción de banquetas			\$144,931.00
Electrificaciones			\$65,468

EQUIPAMIENTO:

CONCEPTO DE LA OBRA	UNIDAD DE MEDIDA	CANT.	INVERSIÓN
Construcción de casa de usos múltiples	OBRA	2	\$1'047,565.00



Municipio: Totatiche
Localidad Núcleo: Santa Rita
Región: 01 – Norte
Año de atención: 2004 - 2006
Población del núcleo: 268
Grado de marginación: Alto
Población del radio de influencia: 651
Inversión total: \$5'694,346.98

SIMBOLOGÍA	
▲	Núcleo
● (blue)	LOCALIDADES CON GRADO DE MARGINACIÓN ALTO O MUY ALTO
•	Rango de población en la localidad
•	0 - 1000
⊙	1001 - 2500
⊙ (with larger dot)	2501 - 5000
● (large solid)	Mayor que 5000

CAPACIDADES BÁSICAS

PROGRAMA	UNIDAD DE MEDIDA	CANT.
Oportunidades (SEDESOL)	Familias	61
Seguro Popular	personas	33
Desayunos (DIF)	personas	55
Despensas (DIF)	Familias / personas	40 / 92

*Los datos asentados en el cuadro de "capacidades básicas" corresponden a las siguientes fechas o periodos: Oportunidades última actualización, marzo de 2006; Seguro Popular, mayo de 2006; Desayunos DIF corresponde al periodo 2004- 2005 y Despensas DIF al año 2005.

MEJORAMIENTO DE VIVIENDA:

CONCEPTO DE LA OBRA	UNIDAD DE MEDIDA	CANT.	INVERSIÓN
Rehabilitación de techos			\$180,156.71
Construcción de baños y letrinas			\$31,800.00

INFRAESTRUCTURA:

CONCEPTO DE LA OBRA	UNIDAD DE MEDIDA	CANT.	INVERSIÓN
Construcción de empedrados			\$189,280.00
Electrificaciones			\$69,843.81

EQUIPAMIENTO:

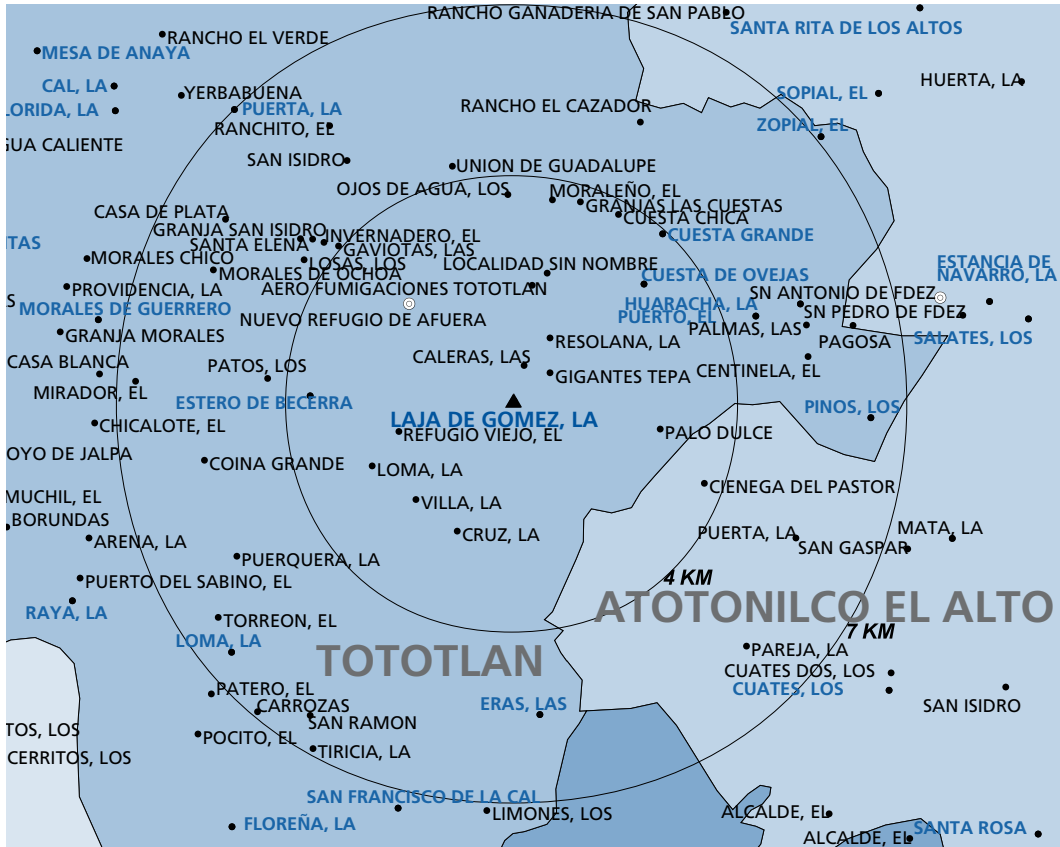
CONCEPTO DE LA OBRA	UNIDAD DE MEDIDA	CANT.	INVERSIÓN
Ampliación de escuela	OBRA	1	\$163,885.81

OTRAS ACCIONES EN LOCALIDADES RURALES DEL MUNICIPIO:

CONCEPTO DE LA OBRA	UNIDAD DE MEDIDA	CANT.	INVERSIÓN
Construcción y ampliación de electrificaciones	#LOC	11	\$2'534,029.10
Construcción casas de salud	OBRA	3	\$727,239.33
Construcción de empedrado	#LOC	3	\$515,112.00
Construcción de drenaje	OBRA	1	\$996,168.00

PROYECTOS PRODUCTIVOS EN LOCALIDADES RURALES DEL MUNICIPIO (PROJAL):

CONCEPTO DE LA OBRA	INVERSIÓN
Equipamiento para carnicería	\$74,345.00
Ampliación de mini super	\$47,416.00
Equipamiento de ladrillera	\$29,325.00
Mecánica	\$54,796.22
Equipamiento de taller para labrado de cantera	\$31,200.00
Equipamiento de carpintería	\$49,750.00



Municipio: Tototlán
Localidad Núcleo: La Laja de Gómez
Región: 04 - Ciénega
Año de atención: 2004
Población del núcleo: 294
Grado de marginación: Alto
Población del radio de influencia: 1,077
Inversión total: \$430, 584.00

SIMBOLOGÍA

- ▲ Núcleo
- LOCALIDADES CON GRADO DE MARGINACIÓN ALTO O MUY ALTO
- Rango de población en la localidad
- 0 - 1000
- ⊙ 1001 - 2500
- ⊙ 2501 - 5000
- Mayor que 5000

CAPACIDADES BÁSICAS:

PROGRAMA	UNIDAD DE MEDIDA	CANT.
Oportunidades (SEDESOL)	Familias	120
Seguro Popular	Personas	102
Desayunos (DIF)	Personas	45
Despensas (DIF)	Familias / personas	0 / 0

*Los datos asentados en el cuadro de "capacidades básicas" corresponden a las siguientes fechas o periodos: Oportunidades última actualización, marzo de 2006; Seguro Popular, mayo de 2006; Desayunos DIF corresponde al periodo 2004- 2005 y Despensas DIF al año 2005.

MEJORAMIENTO DE VIVIENDA:

CONCEPTO DE LA OBRA	UNIDAD DE MEDIDA	CANT.	INVERSIÓN
Rehabilitación de techos	M2	138	\$52,245.00

EQUIPAMIENTO:

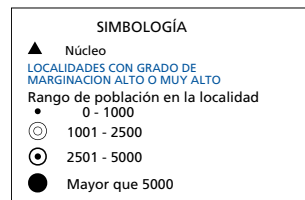
CONCEPTO DE LA OBRA	UNIDAD DE MEDIDA	CANT.	INVERSIÓN
Construcción de casa de salud	OBRA	1	\$220,000.00

PROYECTOS PRODUCTIVOS EN LOCALIDADES RURALES DEL MUNICIPIO (PROJAL):

CONCEPTO DE LA OBRA	INVERSIÓN
Construcción y equipamiento para engorda de ganado bovino	\$158,339.00



Municipio: Tuxcacuesco
Localidad Núcleo: Zenzontla
Región: 07 - Sierra de Amula
Año de atención: 2004 -2006
Población del núcleo: 264
Grado de marginación: Alto
Población del radio de influencia: 873



Inversión total: \$8'128,666.99

CAPACIDADES BÁSICAS:

PROGRAMA	UNIDAD DE MEDIDA	CANT.
Oportunidades (SEDESOL)	Familias	106
Seguro Popular	personas	56
Desayunos (DIF)	personas	110
Despensas (DIF)	Familias / personas	41 / 122

*Los datos asentados en el cuadro de "capacidades básicas" corresponden a las siguientes fechas o periodos: Oportunidades última actualización, marzo de 2006; Seguro Popular, mayo de 2006; Desayunos DIF corresponde al periodo 2004- 2005 y Despensas DIF al año 2005.

MEJORAMIENTO DE VIVIENDA:

CONCEPTO DE LA OBRA	UNIDAD DE MEDIDA	CANT.	INVERSIÓN
Rehabilitación de techos	M2	553	\$208,980.00
Rehabilitación de pisos	M2	840	\$52,920.00
Construcción de baños y fosas sépticas	PZA	15	\$264,000.00

INFRAESTRUCTURA:

CONCEPTO DE LA OBRA	UNIDAD DE MEDIDA	CANT.	INVERSIÓN
Rehabilitación de red de agua potable	OBRA	1	\$165,600.00
Perforación de pozo profundo	OBRA	1	\$165,600.00
Rehabilitación de muro	OBRA	1	\$127,500.00
Construcción de canal	OBRA	1	\$251,275.70

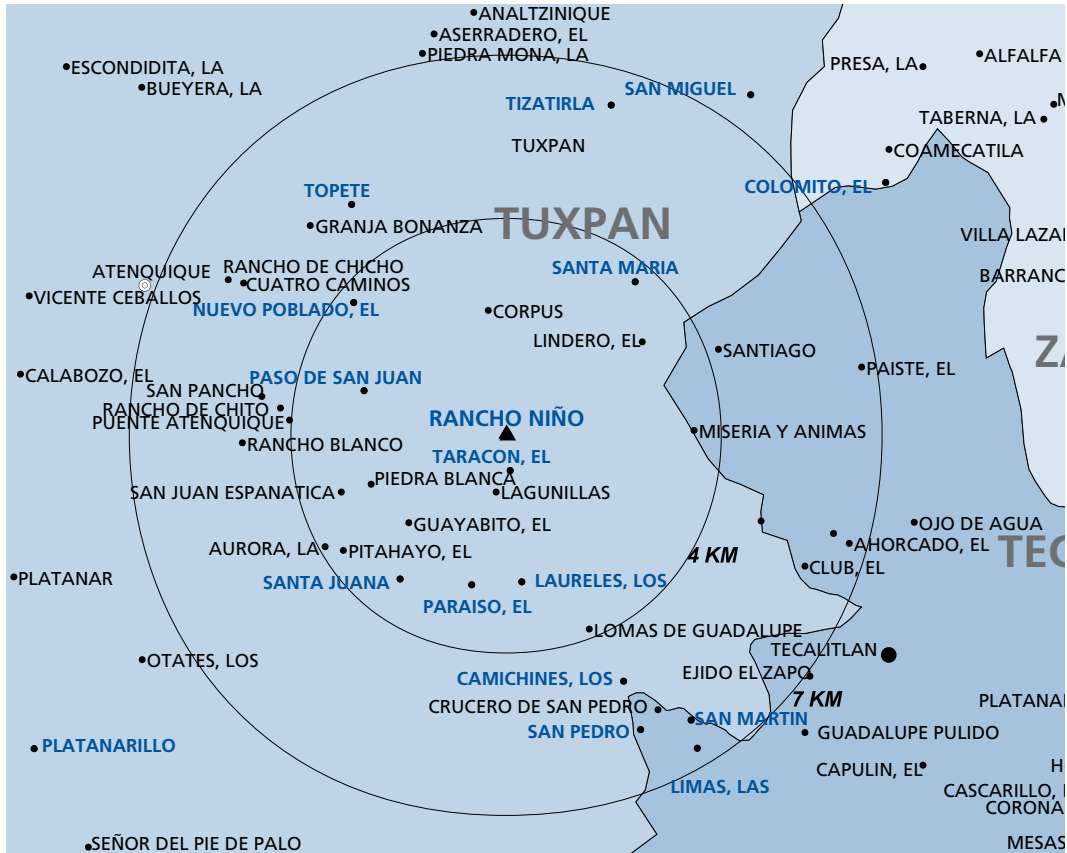
OTRAS ACCIONES EN LOCALIDADES RURALES DEL MUNICIPIO:

CONCEPTO DE LA OBRA	UNIDAD DE MEDIDA	CANT.	INVERSIÓN
Construcción de baños y fosas sépticas	PZA	15	\$261,750.00
Construcción de baños ecológicos	# LOCALIDADES	8	\$951,475.00
Rehabilitación de pisos	# LOCALIDADES	5	\$327,600.00
Construcción y rehabilitación de casas de salud	OBRA	4	\$551,636.00
Ampliación de la red eléctrica	OBRA	1	\$248,592.00
Rehabilitación de muros	# LOCALIDADES	3	\$323,500.00
Construcción red de agua	OBRA	2	\$719,722.00
Construcción de puente	OBRA	1	\$55,036.00
Construcción de banquetas	OBRA**	3	\$741,380.00
Rehabilitación de techo	#LOCALIDADES	2	\$446,250.00
Construcción de centro comunitario	OBRA**	1	\$154,150.00
Mejoramiento y ampliación de drenaje	OBRA**	2	\$228,601.00
Construcción de empedrado	OBRA**	2	\$596,660.00
Construcción de patio asoleadero	OBRA**	1	\$45,600.00
Equipamiento de pozo de agua	OBRA**	2	\$757,128.00
Construcción y rehabilitación de red de agua	OBRA**	2	\$425,290.00

**Acciones realizadas en nueve localidades del Municipio del Grullo, las cuales abonan al núcleo comunitario Zenzontla, Tuxcacuesco.

PROYECTOS PRODUCTIVOS EN LOCALIDADES RURALES DEL MUNICIPIO (PROJAL):

CONCEPTO DE LA OBRA	INVERSIÓN
Infraestructura para cría de pollos	\$29,130.90
Equipamiento para molino de nixtamal	\$11,664.00
Construcción de local para panadería	\$18,122.39



Municipio: Tuxpan

Localidad Núcleo: Rancho Niño

Región: 06 - Sur

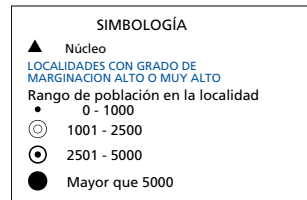
Año de atención: 2004 -2005

Población del núcleo: 108

Grado de marginación: Muy Alto

Población del radio de influencia: 922

Inversión total: \$2'635,834.82



CAPACIDADES BÁSICAS:

PROGRAMA	UNIDAD DE MEDIDA	CANT.
Oportunidades (SEDESOL)	Familias	95
Seguro Popular	Personas	75
Desayunos (DIF)	Personas	80
Despensas (DIF)	Familias / personas	44 / 160

*Los datos asentados en el cuadro de "capacidades básicas" corresponden a las siguientes fechas o periodos: Oportunidades última actualización, marzo de 2006; Seguro Popular, mayo de 2006; Desayunos DIF corresponde al periodo 2004- 2005 y Despensas DIF al año 2005.

MEJORAMIENTO DE VIVIENDA:

CONCEPTO DE LA OBRA	UNIDAD DE MEDIDA	CANT.	INVERSIÓN
Rehabilitación de techos	M2	553	\$208,980.00
Rehabilitación de pisos	M2	200	\$12,600.00
Construcción de baños y fosas sépticas	PZA	23	\$396,000.00

INFRAESTRUCTURA:

CONCEPTO DE LA OBRA	UNIDAD DE MEDIDA	CANT.	INVERSIÓN
Ampliación de la red eléctrica	OBRA	2	\$124,656.00
Construcción de empedrado	OBRA	1	\$168,029.30

EQUIPAMIENTO:

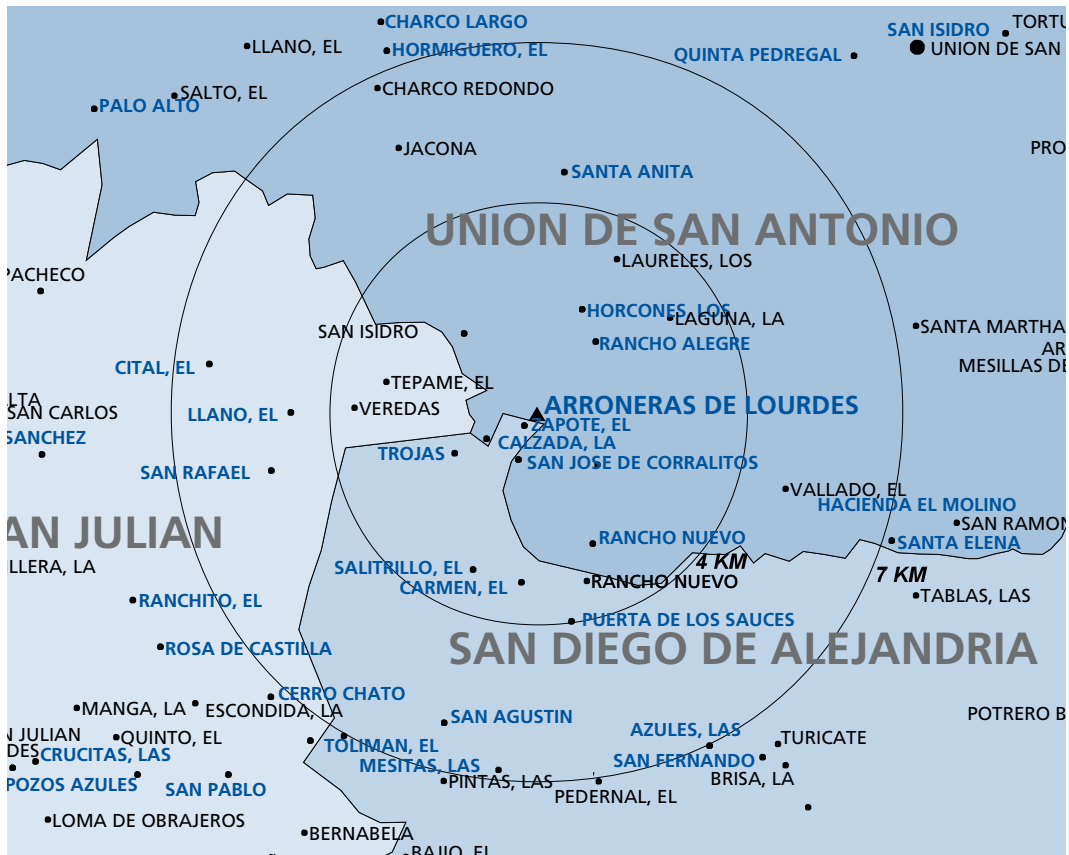
CONCEPTO DE LA OBRA	UNIDAD DE MEDIDA	CANT.	INVERSIÓN
Construcción de aula	OBRA	1	\$183,000.00
Construcción de baños en escuela	PZA	2	\$48,000.00

DESARROLLO SOCIOECONÓMICO:

CONCEPTO DE LA OBRA	DEPENDENCIA RECURSO	INVERSIÓN
TIENDA DE ABARROTES	FOJAL	\$18,000.00
FARMACIA	FOJAL	\$8,236.00
SEMILLAS Y ESPECIES	FOJAL	\$199,000
SEMILLAS Y ESPECIES	FOJAL	\$250,000.00

OTRAS ACCIONES EN LOCALIDADES RURALES DEL MUNICIPIO:

CONCEPTO DE LA OBRA	UNIDAD DE MEDIDA	CANT.	INVERSIÓN
Construcción de baños y fosas sépticas	PZA	7	\$245,000.00
Construcción de casas de salud	OBRA	1	\$175,155.00
Construcción de baños ecológicos	PZA	12	\$324,471.00
Construcción de patio cívico	OBRA	1	\$99,229.00
Construcción de empedrado	M2	980	72,054.52
Construcción de cubierta en escuela priMaría	OBRA	1	\$103,424.00



Municipio: Unión de San Antonio

Localidad Núcleo: Arroneras de Lourdes

Región: 02 – Altos Norte

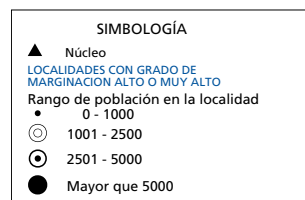
Año de atención: 2004 - 2006

Población del núcleo: 66

Grado de marginación: Alto

Población del radio de influencia: 541

Inversión total: \$3'740,241.82



CAPACIDADES BÁSICAS

PROGRAMA	UNIDAD DE MEDIDA	CANT.
Oportunidades (SEDESOL)	Familias	23
Seguro Popular	personas	4
Desayunos (DIF)	personas	10
Despensas (DIF)	Familias / personas	16 / 16

*Los datos asentados en el cuadro de "capacidades básicas" corresponden a las siguientes fechas o periodos: Oportunidades última actualización, marzo de 2006; Seguro Popular, mayo de 2006; Desayunos DIF corresponde al periodo 2004- 2005 y Despensas DIF al año 2005.

EQUIPAMIENTO:

CONCEPTO DE LA OBRA	UNIDAD DE MEDIDA	CANT.	INVERSIÓN
Construcción de casa de salud	OBRA	1	\$329,614.73

OTRAS ACCIONES EN LOCALIDADES RURALES DEL MUNICIPIO:

CONCEPTO DE LA OBRA	UNIDAD DE MEDIDA	CANT.	INVERSIÓN
Construcción de casa de salud	OBRA	1	\$184,074.11
Construcción de red de agua	OBRA	2	\$1'607,571.31
Ampliación de alcantarillado	OBRA	1	\$128,318.38
Construcción drenaje	OBRA	1	\$826,821.25

PROYECTOS PRODUCTIVOS EN LOCALIDADES RURALES DEL MUNICIPIO (PROJAL):

CONCEPTO DE LA OBRA	INVERSIÓN
Equipo para cenaduría y abarrotes	\$74,332.46
Equipo para papelería	\$32,220.00
Equipo para ordeñar (2)	\$69,535.00
Equipamiento para producción agrícola (2)	\$106,800.00
Equipamiento y servicios para carpintería (3)	\$209,852.21
Electrificación para fabrica de ladrillos	\$83,137.80
Equipamiento y rehabilitación para ampliación tienda de abarrotes	\$87,964.57



Municipio: Unión de Tula
Localidad Núcleo: La Taberna
Región: 07 – Sierra de Amula
Año de atención: 2004 - 2005
Población del núcleo: 136
Grado de marginación: Alto
Población del radio de influencia: 368
Inversión total: \$1'517,577.72

SIMBOLOGÍA	
▲	Núcleo
●	LOCALIDADES CON GRADO DE MARGINACIÓN ALTO O MUY ALTO
●	Rango de población en la localidad
●	0 - 1000
⊙	1001 - 2500
⊙	2501 - 5000
●	Mayor que 5000

CAPACIDADES BÁSICAS		
PROGRAMA	UNIDAD DE MEDIDA	CANT.
Oportunidades (SEDESOL)	Familias	45
Seguro Popular	personas	0
Desayunos (DIF)	personas	0
Despensas (DIF)	Familias / personas	5 / 17

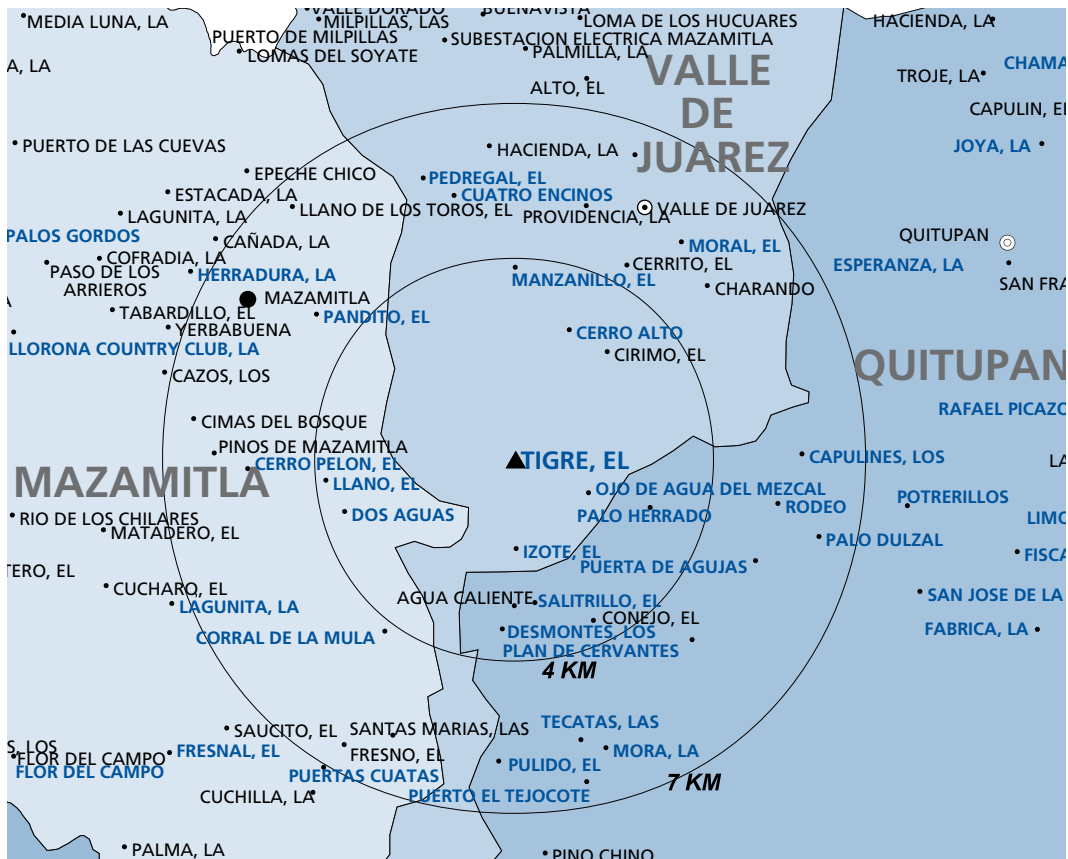
*Los datos asentados en el cuadro de "capacidades básicas" corresponden a las siguientes fechas o periodos: Oportunidades última actualización, marzo de 2006; Seguro Popular, mayo de 2006; Desayunos DIF corresponde al periodo 2004- 2005 y Despensas DIF al año 2005.

INFRAESTRUCTURA:

CONCEPTO DE LA OBRA	UNIDAD DE MEDIDA	CANT.	INVERSIÓN
Equipamiento de red de agua potable	OBRA	1	\$629,370.00

OTRAS ACCIONES EN LOCALIDADES RURALES DEL MUNICIPIO:

CONCEPTO DE LA OBRA	UNIDAD DE MEDIDA	CANT.	INVERSIÓN
Construcción y equipamiento de red de agua potable	OBRA	2	\$632,625.72
Construcción de empedrado	OBRA	1	\$255,582.00



Municipio: Valle de Juárez
Localidad Núcleo: El Tigre
Región: 05 - Sureste
Año de atención: 2005
Población del núcleo: 105
Grado de marginación: Alto
Población del radio de influencia: 1,149

SIMBOLOGÍA	
▲	Núcleo
●	LOCALIDADES CON GRADO DE MARGINACIÓN ALTO O MUY ALTO
●	Rango de población en la localidad
●	0 - 1000
⊙	1001 - 2500
⊙	2501 - 5000
●	Mayor que 5000

Inversión total: \$ 870,194.00

CAPACIDADES BÁSICAS:

PROGRAMA	UNIDAD DE MEDIDA	CANT.
Oportunidades (SEDESOL)	Familias	174
Seguro Popular	Personas	19
Desayunos (DIF)	Personas	44
Despensas (DIF)	familias / personas	85 / 263

*Los datos asentados en el cuadro de "capacidades básicas" corresponden a las siguientes fechas o periodos: Oportunidades última actualización, marzo de 2006; Seguro Popular, mayo de 2006; Desayunos DIF corresponde al periodo 2004- 2005 y Despensas DIF al año 2005.

OTRAS ACCIONES EN LOCALIDADES RURALES DEL MUNICIPIO:

CONCEPTO DE LA OBRA	UNIDAD DE MEDIDA	CANT.	INVERSIÓN
Construcción de baños ecológicos	PZA	39	\$587,213.00
Construcción de casa de salud	OBRA	1	\$112,540.00
Construcción cancha de usos múltiples	OBRA	1	\$107,957.00
Ampliación de la red eléctrica	OBRA	1	\$62,484.00



Municipio: Villa Guerrero

Localidad Núcleo: San Lorenzo de Atzqueltán

Región: 01 – Norte

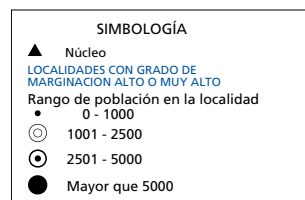
Año de atención: 2004 - 2006

Población del núcleo: 353

Grado de marginación: Alto

Población del radio de influencia: 494

Inversión total: \$4'412,924.75



CAPACIDADES BÁSICAS

PROGRAMA	UNIDAD DE MEDIDA	CANT.
Oportunidades (SEDESOL)	Familias	96
Seguro Popular	personas	10
Desayunos (DIF)	personas	105
Despensas (DIF)	Familias / personas	0

*Los datos asentados en el cuadro de "capacidades básicas" corresponden a las siguientes fechas o periodos: Oportunidades última actualización, marzo de 2006; Seguro Popular, mayo de 2006; Desayunos DIF corresponde al periodo 2004- 2005 y Despensas DIF al año 2005.

INFRAESTRUCTURA:

CONCEPTO DE LA OBRA	UNIDAD DE MEDIDA	CANT.	INVERSIÓN
Ampliación de red de agua potable	OBRA	1	\$73,583.00

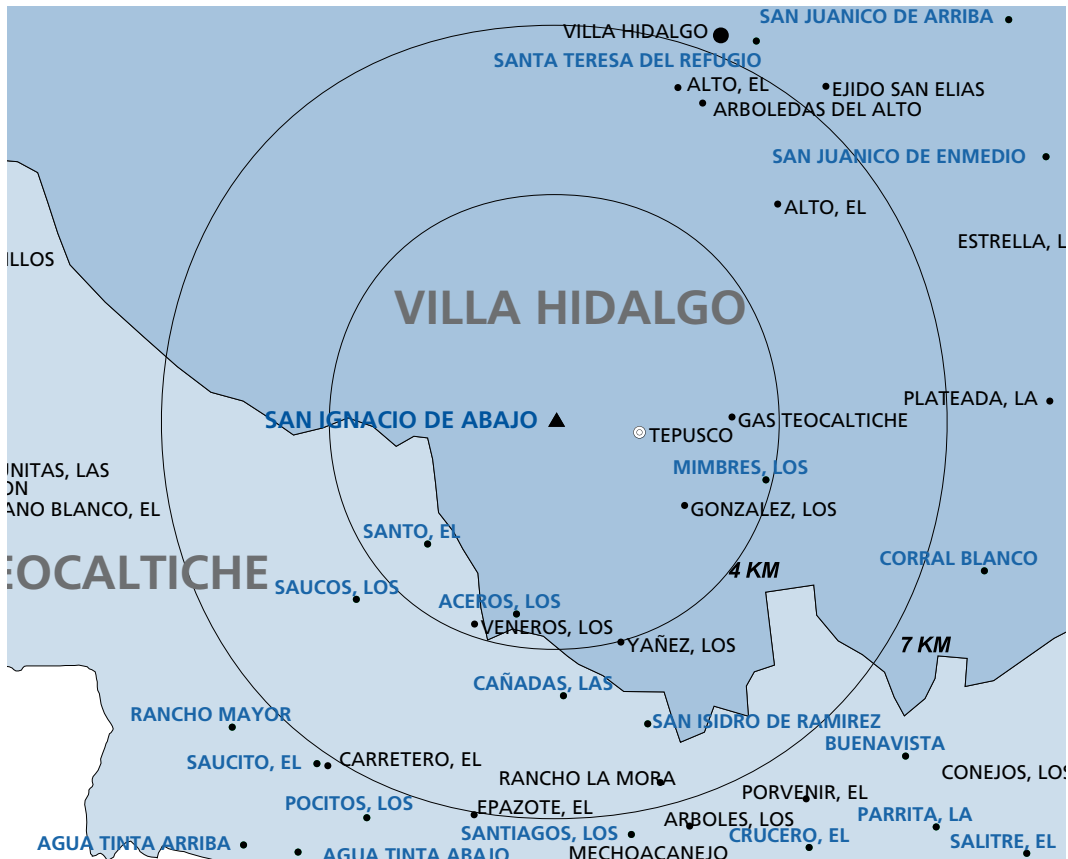
EQUIPAMIENTO:

CONCEPTO DE LA OBRA	UNIDAD DE MEDIDA	CANT.	INVERSIÓN
Ampliación de escuela	OBRA	2	\$130,000.00
Rehabilitación de casa de salud	OBRA	1	\$40,950.00

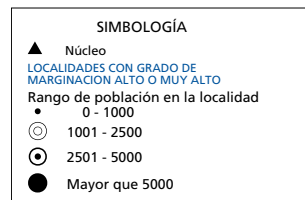
OTRAS ACCIONES EN LOCALIDADES RURALES DEL MUNICIPIO:

CONCEPTO DE LA OBRA	UNIDAD DE MEDIDA	CANT.	INVERSIÓN
Electrificaciones			\$1'091,940.00
Construcción y ampliación de red de agua potable	OBRA	2	\$589,248.21
Construcción de alcantarillado	OBRA	1	\$789,179.84
Ampliación casa de salud	OBRA	1	\$111,267.63
Ampliación de la red de drenaje	OBRA**	1	\$150,000.00
Construcción de electrificación	OBRA**	2	\$1'243,994.85
Construcción y ampliación de red de agua	OBRA**	2	\$192,761.22

**Acciones realizadas en 3 localidades del Municipio de Bolaños, las cuales abonan al núcleo comunitario de San Lorenzo de Atzquetlan, Villa Guerrero.



Municipio: Villa Hidalgo
Localidad Núcleo: San Ignacio de Abajo
Región: 02 – Altos Norte
Año de atención: 2004 - 2005
Población del núcleo: 157
Grado de marginación: Alto
Población del radio de influencia: 812



Inversión total: \$1'399,058.49

CAPACIDADES BÁSICAS

PROGRAMA	UNIDAD DE MEDIDA	CANT.
Oportunidades (SEDESOL)	Familias	107
Seguro Popular	personas	19
Desayunos (DIF)	personas	30
Despensas (DIF)	Familias / personas	10/ 33

*Los datos asentados en el cuadro de "capacidades básicas" corresponden a las siguientes fechas o periodos: Oportunidades última actualización, marzo de 2006; Seguro Popular, mayo de 2006; Desayunos DIF corresponde al periodo 2004- 2005 y Despensas DIF al año 2005.

INFRAESTRUCTURA:

CONCEPTO DE LA OBRA	UNIDAD DE MEDIDA	CANT.	INVERSIÓN
Rehabilitación de drenaje	OBRA	1	\$560,152.00
Electrificaciones			\$32,450.00
Rehabilitación del camino			\$84,717.00

OTRAS ACCIONES EN LOCALIDADES RURALES DEL MUNICIPIO:

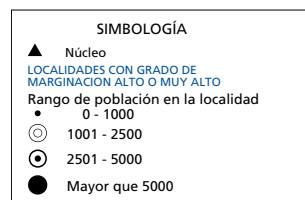
CONCEPTO DE LA OBRA	UNIDAD DE MEDIDA	CANT.	INVERSIÓN
Construcción de drenaje	OBRA	1	\$669,711.49

PROYECTOS PRODUCTIVOS EN LOCALIDADES RURALES DEL MUNICIPIO (PROJAL):

CONCEPTO DE LA OBRA	INVERSIÓN
Equipo para ordeña	\$29,000.00
Colocación de enmallado para protección de animales	\$10,188.00
Adquisición de bomba de riego para la producción de forraje	\$12,840.00



Municipio: Villa Purificación
Localidad Núcleo: Zapotán
Región: 08 - Costa Sur
Año de atención: 2004 -2006
Población del núcleo: 473
Grado de marginación: Alto
Población del radio de influencia: 901
Inversión total: \$8'224,035.81



CAPACIDADES BÁSICAS:

PROGRAMA	UNIDAD DE MEDIDA	CANT.
Oportunidades (SEDESOL)	Familias	154
Seguro Popular	personas	0
Desayunos (DIF)	personas	115
Despensas (DIF)	Familias / personas	9 / 33

*Los datos asentados en el cuadro de "capacidades básicas" corresponden a las siguientes fechas o periodos: Oportunidades última actualización, marzo de 2006; Seguro Popular, mayo de 2006; Desayunos DIF corresponde al periodo 2004- 2005 y Despensas DIF al año 2005.

MEJORAMIENTO DE VIVIENDA:

CONCEPTO DE LA OBRA	UNIDAD DE MEDIDA	CANT.	INVERSIÓN
Rehabilitación de techos	M2	164	\$61,920.00
Rehabilitación de pisos	M2	840	\$52,920.00
Construcción de baños y fosas sépticas	PZA	48	\$849,000.00

INFRAESTRUCTURA:

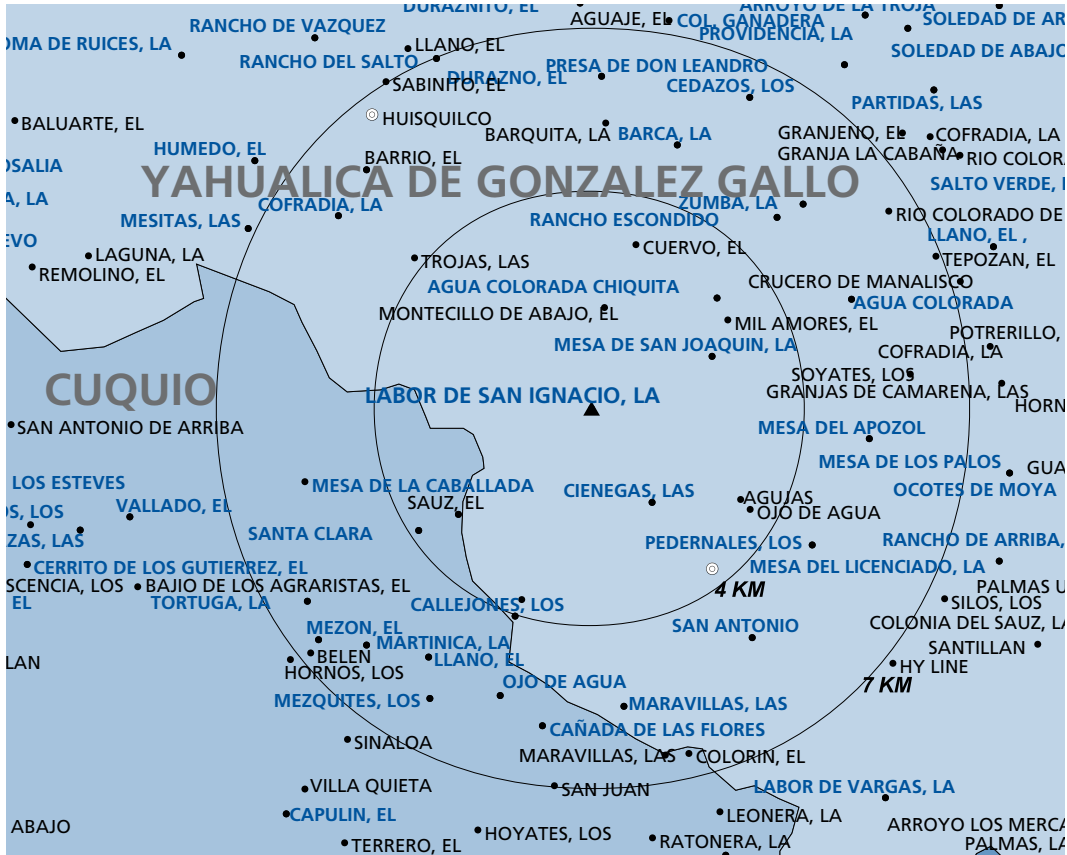
CONCEPTO DE LA OBRA	UNIDAD DE MEDIDA	CANT.	INVERSIÓN
Construcción de puente	OBRA	2	\$464,995.68

OTRAS ACCIONES EN LOCALIDADES RURALES DEL MUNICIPIO:

CONCEPTO DE LA OBRA	UNIDAD DE MEDIDA	CANT.	INVERSIÓN
Construcción de puente	OBRA	5	\$4'589,805.95
Electrificación			\$2'198,747.18

PROYECTOS PRODUCTIVOS EN LOCALIDADES RURALES DEL MUNICIPIO (PROJAL):

CONCEPTO DE LA OBRA	INVERSIÓN
Equipo para nixtamal	\$6,647.00



Municipio: Yahualica de González Gallo

Localidad Núcleo: La Labor de San Ignacio

Región: 03 - Altos Sur

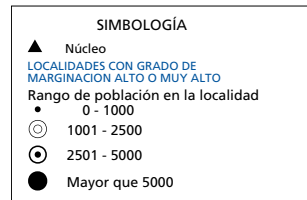
Año de atención: 2004 -2005

Población del núcleo: 161

Grado de marginación: Alto

Población del radio de influencia: 1,893

Inversión total: \$ 1'400,965.00



CAPACIDADES BÁSICAS:

PROGRAMA	UNIDAD DE MEDIDA	CANT.
Oportunidades (SEDESOL)	Familias	148
Seguro Popular	Personas	121
Desayunos (DIF)	Personas	63
Despensas (DIF)	Familias / personas	11 / 22

*Los datos asentados en el cuadro de "capacidades básicas" corresponden a las siguientes fechas o periodos: Oportunidades última actualización, marzo de 2006; Seguro Popular, mayo de 2006; Desayunos DIF corresponde al periodo 2004- 2005 y Despensas DIF al año 2005.

MEJORAMIENTO DE VIVIENDA:

CONCEPTO DE LA OBRA	UNIDAD DE MEDIDA	CANT.	INVERSIÓN
Rehabilitación de techos	M2	138	\$52,245.00

EQUIPAMIENTO:

CONCEPTO DE LA OBRA	UNIDAD DE MEDIDA	CANT.	INVERSIÓN
Construcción de casas de salud	OBRA	1	\$146,666.00

OTRAS ACCIONES EN LOCALIDADES RURALES DEL MUNICIPIO:

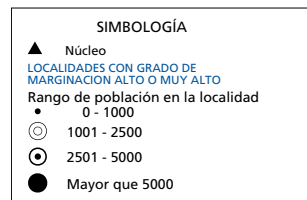
CONCEPTO DE LA OBRA	UNIDAD DE MEDIDA	CANT.	INVERSIÓN
Construcción de casa de salud	OBRA	2	\$293,332.00
Construcción de tanque de almacenamiento	PZA	9	\$363,132.00
Ampliación de red eléctrica	MI	700	\$209,590.00
Construcción de empedrados	M2	4,800	\$336,000.00

PROYECTOS PRODUCTIVOS EN LOCALIDADES RURALES DEL MUNICIPIO (PROJAL):

CONCEPTO DE LA OBRA	INVERSIÓN
Equipamiento de invernadero para producción de forraje (2)	\$180,000.00
Construcción de corral para cría de borregos (2)	\$48,260.00



Municipio: Zacualco de Torres
Localidad Núcleo: Las Moras
Región: 06 – Sur
Año de atención: 2005
Población del núcleo: 103
Grado de marginación: Muy Alto
Población del radio de influencia: 646



CAPACIDADES BÁSICAS:

PROGRAMA	UNIDAD DE MEDIDA	CANT.
Oportunidades (SEDESOL)	Familias	119
Seguro Popular	Personas	5
Desayunos (DIF)	Personas	69
Despensas (DIF)	Familias / personas	0

*Los datos asentados en el cuadro de "capacidades básicas" corresponden a las siguientes fechas o periodos: Oportunidades última actualización, marzo de 2006; Seguro Popular, mayo de 2006; Desayunos DIF corresponde al periodo 2004- 2005 y Despensas DIF al año 2005.



Municipio: Zapotiltic

Localidad Núcleo: Ferrería de Providencia

Región: 06 – Sur

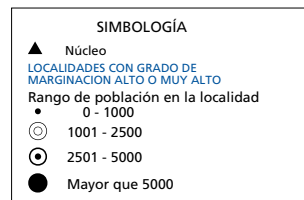
Año de atención: 2005 - 2006

Población del núcleo: 378

Grado de marginación: Alto

Población del radio de influencia: 656

Inversión total: \$2'222,815.92



CAPACIDADES BÁSICAS

PROGRAMA	UNIDAD DE MEDIDA	CANT.
Oportunidades (SEDESOL)	Familias	69
Seguro Popular	personas	64
Desayunos (DIF)	personas	90
Despensas (DIF)	Familias / personas	20 / 59

*Los datos asentados en el cuadro de "capacidades básicas" corresponden a las siguientes fechas o periodos: Oportunidades última actualización, marzo de 2006; Seguro Popular, mayo de 2006; Desayunos DIF corresponde al periodo 2004- 2005 y Despensas DIF al año 2005.

INFRAESTRUCTURA:

CONCEPTO DE LA OBRA	UNIDAD DE MEDIDA	CANT.	INVERSIÓN
Construcción de tanque de almacenamiento	OBRA	2	\$138,770.00
Construcción de puente	OBRA	1	\$49,283.00
Construcción de banquetas			\$191,240.00
Construcción de red de agua potable	OBRA	1	\$218,792.00

OTRAS ACCIONES REALIZADAS EN LOCALIDADES RURALES DEL MUNICIPIO:

CONCEPTO DE LA OBRA	UNIDAD DE MEDIDA	CANT.	INVERSIÓN
Construcción de drenaje	OBRA	2	\$639,321.52
Construcción tanque de almacenamiento	OBRA	2	\$427,865.36
Rehabilitación de puente	OBRA	1	\$39,925.50
Construcción de baños y letrinas			\$63,579.00

PROYECTOS PRODUCTIVOS EN LOCALIDADES RURALES DEL MUNICIPIO (PROJAL):

CONCEPTO DE LA OBRA	INVERSIÓN
Equipo para pollería	\$20,643.00
Maquinaria y equipo para tortillería	\$151,584.00
Electrificación de invernadero	\$81,811.91
Maquinaria y equipo para escobas y trapeadores	\$200,000.00



Municipio: Zapotitlán de Vadillo

Localidad Núcleo: Tetapán

Región: 03 - Altos Sur

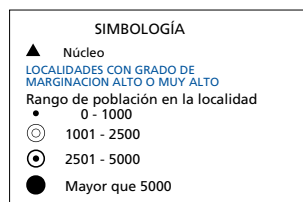
Año de atención: 2004 -2006

Población del núcleo: 222

Grado de marginación: Alto

Población del radio de influencia: 1,656

Inversión total: \$3'838,455.17



CAPACIDADES BÁSICAS:

PROGRAMA	UNIDAD DE MEDIDA	CANT.
Oportunidades (SEDESOL)	Familias	324
Seguro Popular	Personas	0
Desayunos (DIF)	Personas	176
Despensas (DIF)	Familias / personas	4 /9

*Los datos asentados en el cuadro de "capacidades básicas" corresponden a las siguientes fechas o periodos: Oportunidades última actualización, marzo de 2006; Seguro Popular, mayo de 2006; Desayunos DIF corresponde al periodo 2004- 2005 y Despensas DIF al año 2005.

MEJORAMIENTO DE VIVIENDA:

CONCEPTO DE LA OBRA	UNIDAD DE MEDIDA	CANT.	INVERSIÓN
Rehabilitación de techos	M2	280	\$105,854.00
Rehabilitación de pisos	M2	1410	\$88,800.00
Construcción de baños y fosas sépticas	PZA	29	\$506,000.00

DESARROLLO SOCIOECONÓMICO:

CONCEPTO DE LA OBRA	DEPENDENCIA RECURSO	INVERSIÓN
LONCHERÍA	CEPE	\$11,000.00
PANADERÍA	CEPE	\$16,100.00

OTRAS ACCIONES EN LOCALIDADES RURALES DEL MUNICIPIO:

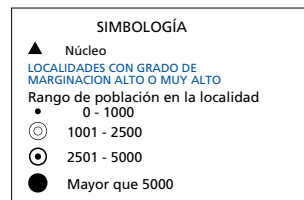
CONCEPTO DE LA OBRA	UNIDAD DE MEDIDA	CANT.	INVERSIÓN
Construcción de puente peatonal	OBRA	3	\$2'304,861.27
Construcción de puente vehicular	OBRA	1	\$797,439.90

PROYECTOS PRODUCTIVOS EN LOCALIDADES RURALES DEL MUNICIPIO (PROJAL):

CONCEPTO DE LA OBRA	INVERSIÓN
Molino de nixtamal	\$8,400.00



Municipio: Zapotlán del Rey
Localidad Núcleo: Mesa de Amula
Región: 04 - Ciénega
Año de atención: 2004 -2005
Población del núcleo: 201
Grado de marginación: Alto
Población del radio de influencia: 1,469
Inversión total: \$2'563,076.70



CAPACIDADES BÁSICAS:

PROGRAMA	UNIDAD DE MEDIDA	CANT.
Oportunidades (SEDESOL)	Familias	207
Seguro Popular	Personas	147
Desayunos (DIF)	Personas	143
Despensas (DIF)	Familias / personas	0 / 0

*Los datos asentados en el cuadro de "capacidades básicas" corresponden a las siguientes fechas o periodos: Oportunidades última actualización, marzo de 2006; Seguro Popular, mayo de 2006; Desayunos DIF corresponde al periodo 2004- 2005 y Despensas DIF al año 2005.

MEJORAMIENTO DE VIVIENDA:

CONCEPTO DE LA OBRA	UNIDAD DE MEDIDA	CANT.	INVERSIÓN
Rehabilitación de techos	M2	184	\$69,660.00
Construcción de baños y fosas sépticas	PZA	48	\$849,000.00

INFRAESTRUCTURA:

CONCEPTO DE LA OBRA	UNIDAD DE MEDIDA	CANT.	INVERSIÓN
Construcción de empedrado	M2	3,500	\$255,500.00

EQUIPAMIENTO:

CONCEPTO DE LA OBRA	UNIDAD DE MEDIDA	CANT.	INVERSIÓN
Construcción de aula	OBRA	1	\$380,519.00
Construcción de casas de salud	OBRA	1	\$220,000.00
Construcción de local para acopio	OBRA	1	\$431,623.00

PROYECTOS PRODUCTIVOS PROJAL EN LOCALIDAD NÚCLEO:

CONCEPTO DE LA OBRA	INVERSIÓN
Tortillería	\$206,774.70

PROYECTOS PRODUCTIVOS EN LOCALIDADES RURALES DEL MUNICIPIO (PROJAL):

CONCEPTO DE LA OBRA	INVERSIÓN
Rehabilitación e infraestructura para cría de borrego	\$150,000.00



Municipio: Zapotlán el Grande
Localidad Núcleo: Atequizayán
Región: 06 – Sur
Año de atención: 2006
Población del núcleo: 376
Grado de marginación: Alto
Población del radio de influencia: 376
Inversión total: \$3'296,644.65

SIMBOLOGÍA	
▲	Núcleo
● (with dot)	LOCALIDADES CON GRADO DE MARGINACION ALTO O MUY ALTO
Rango de población en la localidad	
● (small)	0 - 1000
○ (medium)	1001 - 2500
○ (large)	2501 - 5000
● (largest)	Mayor que 5000

CAPACIDADES BÁSICAS

PROGRAMA	UNIDAD DE MEDIDA	CANT.
Oportunidades (SEDESOL)	Familias	59
Seguro Popular	personas	10
Desayunos (DIF)	personas	44
Despensas (DIF)	Familias / personas	13 / 49

*Los datos asentados en el cuadro de "capacidades básicas" corresponden a las siguientes fechas o periodos: Oportunidades última actualización, marzo de 2006; Seguro Popular, mayo de 2006; Desayunos DIF corresponde al periodo 2004- 2005 y Despensas DIF al año 2005.

INFRAESTRUCTURA:

CONCEPTO DE LA OBRA	UNIDAD DE MEDIDA	CANT.	INVERSIÓN
Construcción de empedrado			\$879,264.04
Rehabilitación de puente	OBRA	1	\$477,000.00
Construcción de planta de tratamiento	OBRA	1	\$379,351.41

EQUIPAMIENTO:

CONCEPTO DE LA OBRA	UNIDAD DE MEDIDA	CANT.	INVERSIÓN
Construcción de Centro comunitario	OBRA	1	\$711,393.68
Construcción de cancha	OBRA	1	\$478,874.64
Rehabilitación de escuela	OBRA	2	\$370,760.88



Municipio: Zapotlanejo

Localidad Núcleo: Cerrito de Buenos Aires

Región: 12 - Centro

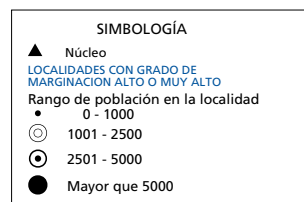
Año de atención: 2004 - 2006

Población del núcleo: 269

Grado de marginación: Alto

Población del radio de influencia: 1,024

Inversión total: \$3'425,400.00



CAPACIDADES BÁSICAS:

PROGRAMA	UNIDAD DE MEDIDA	CANT.
Oportunidades (SEDESOL)	Familias	162
Seguro Popular	personas	56
Desayunos (DIF)	personas	56
Despensas (DIF)	Familias / personas	29 /114

*Los datos asentados en el cuadro de "capacidades básicas" corresponden a las siguientes fechas o periodos: Oportunidades última actualización, marzo de 2006; Seguro Popular, mayo de 2006; Desayunos DIF corresponde al periodo 2004- 2005 y Despensas DIF al año 2005.

MEJORAMIENTO DE VIVIENDA:

CONCEPTO DE LA OBRA	UNIDAD DE MEDIDA	CANT.	INVERSIÓN
Construcción de baños y fosas sépticas	PZA	48	\$849,000.00
Rehabilitación de pisos	M2	2.340	\$147,420.00
Rehabilitación de techos	M2	553	\$208,980.00

EQUIPAMIENTO:

CONCEPTO DE LA OBRA	UNIDAD DE MEDIDA	CANT.	INVERSIÓN
Construcción de casa de salud	OBRA	1	\$220,000.00

OTRAS ACCIONES EN LOCALIDADES DEL MUNICIPIO:

CONCEPTO DE LA OBRA	UNIDAD DE MEDIDA	CANT.	INVERSIÓN
Construcción de empedrado			\$2'000,000.00

PROYECTOS PRODUCTIVOS EN LOCALIDADES RURALES DEL MUNICIPIO (PROJAL):

CONCEPTO DE LA OBRA	INVERSIÓN
Equipamiento para carnicería	\$168,600.00
Construcción de invernadero para la construcción de jitomate	\$210,000.00
Equipamiento para la producción de miel	\$50,708.00

Responsables de la publicación:

Diseño:

Secretaría de Desarrollo Humano.

Diseño gráfico y formación digital:

Salvador Castillo.

PROGRAMA PARA EL DESARROLLO DE NÚCLEOS COMUNITARIOS

Se terminó de editar en febrero de 2007.